

МИНИСТЕРСТВО НА ЗЕМЕДЕЛИЕТО И ХРАНИТЕ
ИЗПЪЛНИТЕЛНА АГЕНЦИЯ ПО ГОРИТЕ

Регионална дирекция по горите - Сливен

ОБЩИНА БОЛЯРОВО
ОБЛАСТ ЯМБОЛ

Утвърдил:
инж.Ганчо Петров
Директор РДГ Сливен

(подпис)

Собственик (ползвател) община **Болярово**

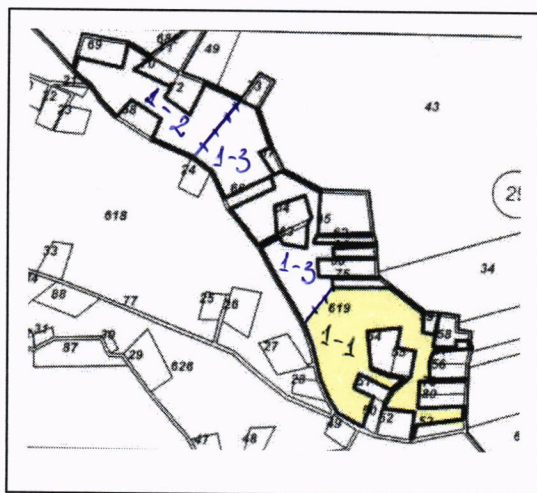
дата 14.07.2014 г.


ТЕХНОЛОГИЧЕН ПЛАН ЗА ЗАЛЕСЯВАНЕ

№ 1 от 2014.г. за обект No 1-1

Горскостопански план (програма) –Мярка 223 от ПРСР.

Вид на земята: горска територия земеделска земя нарушена територия защитена територия



 -Площ за залесяване

Кад. № на имота ПИ 69674.14.619-1
Акт за Общинска Собственост - 3615

Местност: Лозята

Обща площ 4.89 ха.

Площ за залесяване 1.60 ха.

В т.ч. за пожарища ха.

Изложение: югозапад

Надм. височина: 350м

Наклон 15*, основна скала гранити,

почвен тип: кан. горска излужена.

Механичен състав: глин.песъчлива,
дълбочина среднодълбока 60-100 см.

Тип месторастене Т-І-2 ДІ (147)

Наличен дървостой: състав НЕ ,възраст г.

Жива почвена покривка: трева, храсти и единични дървета

Други данни за обекта: богато,сухо

Залесяване в горски територии по чл. 9: защитни специални стопански

Цел на залесяване по чл. 10: рекултивация на нарушени терени

Насока на залесяване по чл. 11: ново залесяване

в зрели гори

за възстановяване на гори

за попълване на редини

за двуетажни насаждения

МЕРОПРИЯТИЯ

А. Подготвителни работи:

1. Година и срок на сеч.....
2. Година и краен срок за почистване и освидетелстване на сечището

Б. Подготовка на почвата за залесяване:

1. Почистване на площта: изсичане на храстите и нежеланата растителност и нареждане на отпадъците по хоризонтал и периферията на имота. Самозалесилите се дървета да останат. - Сезон есен 2014 г.

2. Обработка на почвата: година 2014 сезон: Есен

Категория на почвата: лекадка, среднадка, тежка - 1.6 дка, силно каменлива..... дка

а) Вид, начин и дълбочина на подготовката

№	Обем на почвоподготовката	Начин на подготовка (ха)	Дълбочина, (см)	Вид на подготовката (дка)								Без подготовка (дка)
				Пълна	Частична					Всичко		
					Пояси	Тераси	Площадки	Дупки	Друга		Опростена	
1	2	3	4	5	6	7	8	9	10	11	12	13
	ха	Ръчни тераси	25			1.60					1.60	
	л.м.	Ръчни тераси				8000.00					8000.00	
	л.м.	Всичко				8000.00					8000.00	

б) Схема на почвоподготовката: разстояние между терасите: 2.0м., разстояние между дупките: 0.80-0.85м.

в) Други указания: Ширина на терасите: 0,30-0,50м. 5000 линейни метра в ха.

В. Залесяване:

1. Година 2014/2015 сезон: есен/пролет
2. Метод(садене, сеене) Садене в дупки открити с моторен свредел.
3. Състав на културата: Широколистна

Легенда за обозначаване в/у скицата	Дървесен или храстов вид (клон, сорт и др.) и район на произход	Площ за залесяване, ха	Гъстота бр./ха	Необходими фиданки (семена) бр. (кг)	Вид на посадъчния материал	Възможна замяна на дървесния вид			Начин на залесяване (цепнатини, дупки и др.)
						Вид	Бр. фиданки (семена - кг)	Гъстота бр./ха	
1	2	3	4	5	6	7	8	9	11
	бл	1.60	6000	9600.00	1/0,2/0	цер,злб,члб	9600.00	6000	Дупки
Общо		1.60	6000	9600.00			9600.00	6000	

Забележка: За залесяване ще се използват само дървесни видове съответстващи на посочения тип месторастене, като се дава предпочитание на местни видове, съгласно Наредба № 2 от 2013 на ИАГ. Благуният, зимния дъб и черът са местни видове и са подходящи за типа месторастене. Червеният дъб е натурализиран вид, който успешно се използва в цялата страна за всички видове терени и е подходящ за конкретните условия. Предвидените видове са с ниска степен на опасност от пожари.

4. Други указания:

Относно: разстояние между копките (гнездата), разстояние между фиданките (схема), брой фиданки в група и брой групи в дка – разстояние м/у фиданките на терасата- 0.80-0.85 м.

Репродуктивен материал за замяна по вид и район на произход на изходните ГРМ

Южна България – по БДС.


Възраст и средна височина на посадъчния материал – по стандарт БДС

Г: Количествена сметка

№	Посадъчен (посевен) материал по вид и възраст, вид работа и работни операции (до срока на провеждане на инвентаризациите)	Мярка	Количество
	Почистване на площта от храсти и нежелана растителност.	ха	1.60
	Почвоподготовка в т.ч.	ха	1.60
	- Почистване на площта	ха	1.60
	- Направа на ръчни тераси с ширина 30-50 см.	100л.м.	80.00
	Закупуване на посадъчен материал.	бр.	9600.00
	Транспорт и временно съхранение на фиданки.	бр	9600.00
	Залесяване /отваряне на дупки с моторен свредел/ и засаждане на фиданки.	100 бр.	96.00
	Отглеждане на горски култури – 1-ва година 3 пъти.	ха	4.80
	Отглеждане на горски култури – 2-ва година 3 пъти.	ха	4.80
	Отглеждане на горски култури – 3-ва година 2 пъти.	ха	3.20
	Отглеждане на горски култури – 4-ва година 1 път.	ха	1.60
	Отглеждане на горски култури – 5-ва година 1 път.	ха	1.60
	Попълване на горски култури – 1-ва година.	ха	1.60
	Попълване на горски култури – 2-ва година.	ха	1.60
	Попълване на горски култури – 3-ва година.	ха	1.60
	Всичко:	ха	1.60

Забележка: В съответствие с чл.31 ал.2 от наредба 22/07/07/2008 на МЗХ, предвидените мероприятия са до 15.08.2015г. Попълването 2-ра и 3-та година и отглеждане 2-ра, 3-та, 4-та и 5-та година, ще се извършва през следващия програмен период.

Изготвил: инж.Павлина Йорданова Соколова
 Удостоверение: 8696
 Тел. 02/943 36 95
 e-mail: evosans@abv.bg



Проверил : РДГ-Сливен- инж. *З. Минчева - П. ексцент* 23.07.2014г. *[Signature]*
 (име, длъжност, дата и подпис)

МИНИСТЕРСТВО НА ЗЕМЕДЕЛИЕТО И ХРАНИТЕ ИЗПЪЛНИТЕЛНА АГЕНЦИЯ ПО ГОРИТЕ

Регионална дирекция по горите - Сливен

ОБЩИНА БОЛЯРОВО ОБЛАСТ ЯМБОЛ

Утвърдил,
инж. Ганчо Петров:
Директор РДГ Сливен

(подпис)

Собственик (ползвател) община **Болярово**

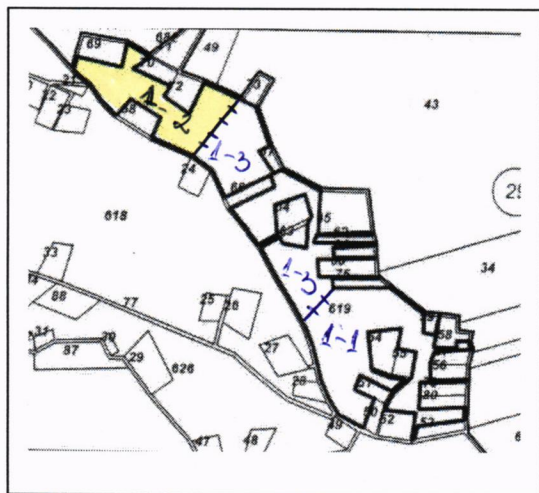
дата 14.07.2014 г.

ТЕХНОЛОГИЧЕН ПЛАН ЗА ЗАЛЕСЯВАНЕ

№ 2 от 2014 г. за обект No 1-2

Горскостопански план (програма) –Мярка 223 от ПРСР.

Вид на земята: горска територия земеделска земя нарушена територия защитена територия



-Площ за залесяване

Кад. № на имота ПИ 69674.14.619-2
Акт за Общинска Собственост - 3615

Местност: Лозята

Обща площ 4.89 ха.

Площ за залесяване 1.49 ха.

В т.ч. за пожарища ха.

Изложение: югозапад

Надм. височина: 350м

Наклон 9*, основна скала гранити,

почвен тип: кан. горска излужена.

Механичен състав: глин.песъчлива,
дълбочина среднодълбока 60-100 см.

Тип месторастене Т-I-2 Д1 (147)

Наличен дървостой: състав НЕ ,възраст г.

Жива почвена покривка: трева, храсти и единични дървета

Други данни за обекта: богато,сухо

Залесяване в горски територии по чл. 9: защитни специални стопански

Цел на залесяване по чл. 10: рекултивация на нарушени терени

Насока на залесяване по чл. 11: ново залесяване

в зрели гори

за възстановяване на гори

за попълване на редини

за двуетажни насаждения

МЕРОПРИЯТИЯ

А. Подготвителни работи:

1. Година и срок на сеч.....
2. Година и краен срок за почистване и освидетелстване на сечището

Б. Подготовка на почвата за залесяване:

1. Почистване на площта: изсичане на храстите и нежеланата растителност и нареждане на отпадъците по хоризонтал и периферията на имота. Самозалесилите се дървета да останат. - Сезон есен 2014 г.

2. Обработка на почвата: година 2014 сезон: Есен **14.9**

Категория на почвата: лекадка, среднадка, тежка - ~~1б~~ дка, силно каменлива..... дка

а) Вид, начин и дълбочина на подготовката

№	Обем на почвоподготовката	Начин на подготовка (ха)	Дълбочина, (см)	Вид на подготовката (дка)								Без подготовка (дка)
				Пълна	Частична					Всичко		
					Пояси	Тераси	Площадки	Дупки	Друга		Опростена	
1	2	3	4	5	6	7	8	9	10	11	12	13
	ха	Ръчни тераси	25			1.49					1.49	
	л.м.	Ръчни тераси				7450.00					7450.00	
	л.м.	Всичко				7450.00					7450.00	

б) Схема на почвоподготовката: разстояние между терасите: 2.0м., разстояние между дупките: 0.80-0.85м.

в) Други указания: Ширина на терасите: 0,30-0,50м. 5000 линейни метра в ха.

В. Залесяване:

1. Година 2014/2015 сезон: есен/пролет
2. Метод(садене, сеене) Садене в дупки открити с моторен свредел.
3. Състав на културата: Широколистна

Легенда за обозначаване в/у скицата	Дървесен или храстов вид (клон, сорт и др.) и район на произход	Площ за залесяване, ха	Гъстота бр./ха	Необходими фиданки (семена) бр. (кг)	Вид на посадъчния материал	Възможна замяна на дървесния вид			Начин на залесяване (цепнатини, дупки и др.)
						Вид	Бр. фиданки (семена - кг)	Гъстота бр./ха	
1	2	3	4	5	6	7	8	9	11
	здб	1.49	6000	8940.00	1/0,2/0	бл,пр,чдб	8940.00	6000	Дупки
Общо		1.49	6000	8940.00			8940.00	6000	

Забележка: За залесяване ще се използват само дървесни видове съответстващи на посочения тип месторастене, като се дава предпочитание на местни видове, съгласно Наредба № 2 от 2013 на ИАГ. Благуният, зимния дъб и черът са местни видове и са подходящи за типа месторастене. Червеният дъб е натурализиран вид, който успешно се използва в цялата страна за всички видове терени и е подходящ за конкретните условия. Предвидените видове са с ниска степен на опасност от пожари.

4. Други указания:

Относно: разстояние между копките (гнездата), разстояние между фиданките (схема), брой фиданки в група и брой групи в дка – разстояние м/у фиданките на терасата- 0.80-0.85 м.

Репродуктивен материал за замяна по вид и район на произход на изходните ГРМ

Южна България – по БДС.

Възраст и средна височина на посадъчния материал – по стандарт БДС

Г. Количествена сметка

№	Посадъчен (посевен) материал по вид и възраст, вид работа и работни операции (до срока на провеждане на инвентаризациите)	Мярка	Количество
	Почистване на площта от храсти и нежелана растителност.	ха	1.49
	Почвоподготовка в т.ч.	ха	1.49
	- Почистване на площта	ха	1.49
	- Направа на ръчни тераси с ширина 30-50 см.	100л.м.	74.50
	Закупуване на посадъчен материал.	бр.	8940.00
	Транспорт и временно съхранение на фиданки.	бр	8940.00
	Залесяване /отваряне на дупки с моторен свредел/ и засаждане на фиданки.	100 бр.	89.40
	Отглеждане на горски култури – 1-ва година 3 пъти.	ха	4.47
	Отглеждане на горски култури – 2-ва година 3 пъти.	ха	4.47
	Отглеждане на горски култури – 3-ва година 2 пъти.	ха	2.98
	Отглеждане на горски култури – 4-ва година 1 път.	ха	1.49
	Отглеждане на горски култури – 5-ва година 1 път.	ха	1.49
	Попълване на горски култури – 1-ва година.	ха	1.49
	Попълване на горски култури – 2-ва година.	ха	1.49
	Попълване на горски култури – 3-ва година.	ха	1.49
	Всичко:	ха	1.49

Забележка: В съответствие с чл.31 ал.2 от наредба 22/07/07/2008 на МЗХ, предвидените мероприятия са до 15.08.2015г. Попълването 2-ра и 3-та година и отглеждане 2-ра, 3-та, 4-та и 5-та година, ще се извършва през следващия програмен период.

Изготвил: инж.Павлина Йорданова Соколова
 Удостоверение: 8696
 Тел. 02/943 36 95
 e-mail: evosans@abv.bg



Проверил : РДГ-Сливен- инж. З. Минчева- Г. експерт 23.07.2014г. [Signature]
 (име, длъжност, дата и подпис)

МИНИСТЕРСТВО НА ЗЕМЕДЕЛИЕТО И ХРАНИТЕ
ИЗПЪЛНИТЕЛНА АГЕНЦИЯ ПО ГОРИТЕ
Регионална дирекция по горите - Сливен
ОБЩИНА БОЛЯРОВО
ОБЛАСТ ЯМБОЛ

Утвърдил,
инж.Ганчо Петров.....
Директор РДГ Сливен (подпис)



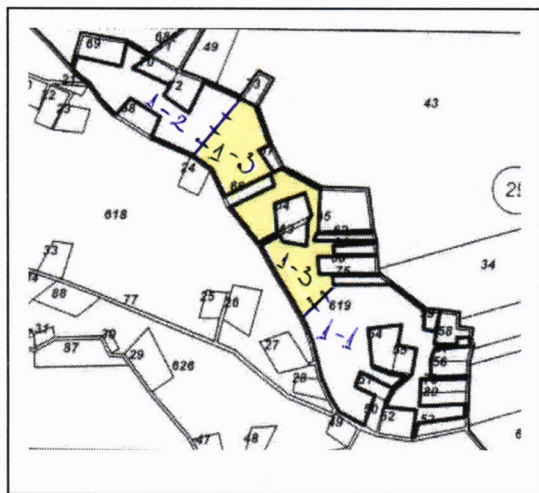
Собственик (ползвател) община **Болярово** дата 14.07.2014 г.

ТЕХНОЛОГИЧЕН ПЛАН ЗА ЗАЛЕСЯВАНЕ

№ 3 от 2014.г. за обект No 1-3

Горскостопански план (програма) –Мярка 223 от ПРСР.

Вид на земята: горска територия земеделска земя нарушена територия защитена територия



-Площ за залесяване

Кад. № на имота ПИ 69674.14.619-3
Акт за Общинска Собственост - 3615
Местност: Лозята
Обща площ 4.89 ха.
Площ за залесяване 1.80 ха.
В т.ч. за пожарища ха.
Изложение: югозапад
Надм. височина: 350м
Наклон 15*, основна скала гранити,
почвен тип: кан. горска излужена.
Механичен състав: глин.песъчлива,
дълбочина среднодълбока 60-100 см.
Тип месторастене Т-I-2 Д1 (147)
Наличен дървостой: състав НЕ ,възраст г.
Жива почвена покривка: трева, храсти и единични дървета
Други данни за обекта: богато,сухо

Залесяване в горски територии по чл. 9: защитни специални стопански
Цел на залесяване по чл. 10: рекултивация на нарушени терени
Насока на залесяване по чл. 11: ново залесяване в зрели гори
 за възстановяване на гори за попълване на редини за двуетажни насаждения

МЕРОПРИЯТИЯ

А. Подготвителни работи:

1. Година и срок на сеч.....
2. Година и краен срок за почистване и освидетелстване на сечището

Б. Подготовка на почвата за залесяване:

1. Почистване на площта: изсичане на храстите и нежеланата растителност и нареждане на отпадъците по хоризонтал и периферията на имота. Самозалесилите се дървета да останат. - Сезон есен 2014 г.

2. Обработка на почвата: година 2014 сезон: Есен 18

Категория на почвата: лекадка, среднадка, тежка - 1.6 дка, силно каменлива..... дка

а) Вид, начин и дълбочина на подготовката

№	Обем на почвоподготовката	Начин на подготовка (ха)	Дълбочина, (см)	Вид на подготовката (дка)								Без подготовка (дка)
				Пълна	Частична					Всичко		
					Пояси	Тераси	Площадки	Дупки	Друга		Опростена	
1	2	3	4	5	6	7	8	9	10	11	12	13
	ха	Ръчни тераси	25			1.80					1.80	
	л.м.	Ръчни тераси				9000.00					9000.00	
	л.м.	Всичко				9000.00					9000.00	

б) Схема на почвоподготовката: разстояние между терасите: 2.0м., разстояние между дупките: 0.80-0.85м.

в) Други указания: Ширина на терасите: 0,30-0,50м. 5000 линейни метра в ха.

В. Залесяване:

1. Година 2014/2015 сезон: есен/пролет
2. Метод(садене, сеене) Садене в дупки открити с моторен свредел.
3. Състав на културата: Широколистна

Легенда за обозначаване в/у скицата	Дървесен или храстов вид (клон, сорт и др.) и район на произход	Площ за залесяване, ха	Гъстота бр./ха	Необходими фиданки (семена) бр. (кг)	Вид на посадъчния материал	Възможна замяна на дървесния вид			Начин на залесяване (цепнатини, дупки и др.)
						Вид	Бр. фиданки (семена - кг)	Гъстота бр./ха	
1	2	3	4	5	6	7	8	9	11
	срлп	1.80	6000	10800.00	1/0,2/0	здб,чдб,ак	10800.00	6000	Дупки
Общо		1.80	6000	10800.00			10800.00	6000	

Забележка: За залесяване ще се използват само дървесни видове съответстващи на посочения тип месторастене, като се дава предпочитание на местни видове, съгласно Наредба № 2 от 2013 на ИАГ. Сребролистната липа и зимния дъб са местни видове и са подходящи за типа месторастене. Акацията и червеният дъб са натурализирани видове, които успешно се използват в цялата страна и са подходящи за конкретните условия. Предвидените видове са с ниска степен на опасност от пожари.

4. Други указания:

Относно: разстояние между копките (гнездата), разстояние между фиданките (схема), брой фиданки в група и брой групи в дка – разстояние м/у фиданките на терасата- 0.80-0.85 м.

Репродуктивен материал за замяна по вид и район на произход на изходните ГРМ

Южна България – по БДС.

Възраст и средна височина на посадъчния материал – по стандарт БДС


Г. Количествена сметка

№	Посадъчен (посевен) материал по вид и възраст, вид работа и работни операции (до срока на провеждане на инвентаризациите)	Мярка	Количество
	Почистване на площта от храсти и нежелана растителност.	ха	1.80
	Почвоподготовка в т.ч.	ха	1.80
	- Почистване на площта	ха	1.80
	- Направа на ръчни тераси с ширина 30-50 см.	100л.м.	90.00
	Закупуване на посадъчен материал.	бр.	10800.00
	Транспорт и временно съхранение на фиданки.	бр	10800.00
	Залесяване /отваряне на дупки с моторен свредел/ и засаждане на фиданки.	100 бр.	108.00
	Отглеждане на горски култури – 1-ва година 3 пъти.	ха	5.40
	Отглеждане на горски култури – 2-ва година 3 пъти.	ха	5.40
	Отглеждане на горски култури – 3-ва година 2 пъти.	ха	3.60
	Отглеждане на горски култури – 4-ва година 1 път.	ха	1.80
	Отглеждане на горски култури – 5-ва година 1 път.	ха	1.80
	Попълване на горски култури – 1-ва година.	ха	1.80
	Попълване на горски култури – 2-ва година.	ха	1.80
	Попълване на горски култури – 3-ва година.	ха	1.80
	Всичко:	ха	1.80

Забележка: В съответствие с чл.31 ал.2 от наредба 22/07/07/2008 на МЗХ, предвидените мероприятия са до 15.08.2015г. Попълването 2-ра и 3-та година и отглеждане 2-ра, 3-та, 4-та и 5-та година, ще се извършва през следващия програмен период.

Изготвил: инж.Павлина Йорданова Соколова
 Удостоверение: 8696
 Тел. 02/943 36 95
 e-mail: evosans@abv.bg

.....  

Проверил : РДГ-Сливен- инж. З. Минчева - П. експерт 23.07.2014г. 
 (име, длъжност, дата и подпис)

МИНИСТЕРСТВО НА ЗЕМЕДЕЛИЕТО И ХРАНИТЕ
ИЗПЪЛНИТЕЛНА АГЕНЦИЯ ПО ГОРИТЕ
Регионална дирекция по горите - Сливен
ОБЩИНА БОЛЯРОВО
ОБЛАСТ ЯМБОЛ

Утвърдил,
инж.Ганчо Петров:
Директор РДГ Сливен (подпис)



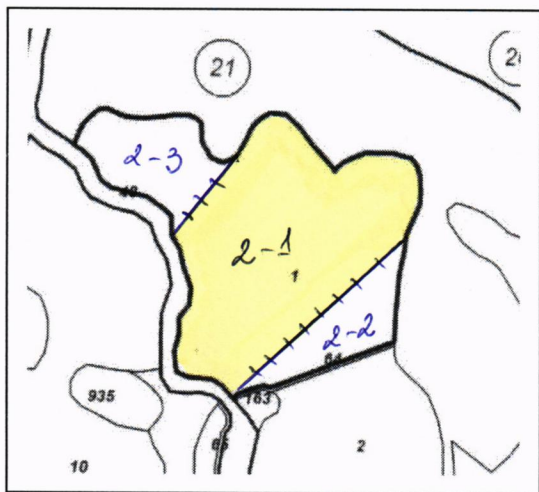
Собственик (ползвател) община **Болярово** дата 14.07.2014 г.


ТЕХНОЛОГИЧЕН ПЛАН ЗА ЗАЛЕСЯВАНЕ

№ 4 от 2014 г. за обект No 2-1

Горскостопански план (програма) –Мярка 223 от ПРСР.

Вид на земята: горска територия земеделска земя нарушена територия защитена територия



 -Площ за залесяване

Кад. № на имота ПИ 69674.21.1-1
Акт за Общинска Собственост - 2817
Местност: студена вода
Обща площ 3.087 ха.
Площ за залесяване 1.70 ха.
В т.ч. за пожарища ха.
Изложение: югоизток
Надм. височина: 350м
Наклон 9*, основна скала гранити,
почвен тип: кан. горска излужена.
Механичен състав: глин.песъчлива,
дълбочина среднодълбока 60-100 см.
Тип месторастене Т-І-2 С21 (56)
Наличен дървостой: състав НЕ ,възраст г.
Жива почвена покривка: трева, храсти и единични дървета
Други данни за обекта: ср.богато,свежо до сухо

Залесяване в горски територии по чл. 9: защитни специални стопански
Цел на залесяване по чл. 10: рекултивация на нарушени терени
Насока на залесяване по чл. 11: ново залесяване в зрели гори
 за възстановяване на гори за попълване на редини за двуетажни насаждения

МЕРОПРИЯТИЯ

А. Подготвителни работи:

1. Година и срок на сеч.....
2. Година и краен срок за почистване и освидетелстване на сечището

Б. Подготовка на почвата за залесяване:

1. Почистване на площта: изсичане на храстите и нежеланата растителност и нареждане на отпадъците по хоризонтал и периферията на имота. Самозалесилите се дървета да останат. - Сезон есен 2014 г.

2. Обработка на почвата: година 2014 сезон: Есен

Категория на почвата: лекадка, среднадка, тежка - ~~1.6~~ дка, силно каменлива..... дка

а) Вид, начин и дълбочина на подготовката

№	Обем на почвоподготовката	Начин на подготовка (ха)	Дълбочина, (см)	Вид на подготовката (дка)							Всичко	Без подготовка (дка)
				Пълна	Частична							
					Пояси	Тераси	Площадки	Дупки	Друга	Опростена		
1	2	3	4	5	6	7	8	9	10	11	12	13
	ха	Ръчни тераси	25			1.70					1.70	
	л.м.	Ръчни тераси				8500.00					8500.00	
	л.м.	Всичко				8500.00					8500.00	

б) Схема на почвоподготовката: разстояние между терасите: 2.0м., разстояние между дупките: 0.80-0.85м.

в) Други указания: Ширина на терасите: 0,30-0,50м. 5000 линейни метра в ха.

В. Залесяване:

1. Година 2014/2015 сезон: есен/пролет
2. Метод(садене, сеене) Садене в дупки открити с моторен свредел.
3. Състав на културата: Широколистна

Легенда за обозначаване в/у скицата	Дървесен или храстов вид (клон, сорт и др.) и район на произход	Площ за залесяване, ха	Гъстота бр./ха	Необходими фиданки (семена) бр. (кг)	Вид на посадъчния материал	Възможна замяна на дървесния вид			Начин на залесяване (цепнатини, дупки и др.)
						Вид	Бр. фиданки и (семена - кг)	Гъстота бр./ха	
1	2	3	4	5	6	7	8	9	11
	бл	1.70	6000	10200.00	1/0,2/0	цер,злб,члб	10200.00	6000	Дупки
Общо		1.70	6000	10200.00			10200.00	6000	

Забележка: За залесяване ще се използват само дървесни видове съответстващи на посочения тип месторастене, като се дава предпочитание на местни видове, съгласно Наредба № 2 от 2013 на ИАГ. Благунът, зимния дъб и черът са местни видове и са подходящи за типа месторастене. Червеният дъб е натурализиран вид, който успешно се използва в цялата страна за всички видове терени и е подходящ за конкретните условия. Предвидените видове са с ниска степен на опасност от пожари.

4. Други указания:

Относно: разстояние между копките (гнездата), разстояние между фиданките (схема), брой фиданки в група и брой групи в дка – разстояние м/у фиданките на терасата- 0.80-0.85 м.

Репродуктивен материал за замяна по вид и район на произход на изходните ГРМ

Южна България – по БДС.

Възраст и средна височина на посадъчния материал – по стандарт БДС

Г. Количествена сметка

№	Посадъчен (посевен) материал по вид и възраст, вид работа и работни операции (до срока на провеждане на инвентаризациите)	Мярка	Количество
	Почистване на площта от храсти и нежелана растителност.	ха	1.70
	Почвоподготовка в т.ч.	ха	1.70
	- Почистване на площта	ха	1.70
	- Направа на ръчни тераси с ширина 30-50 см.	100л.м.	85.00
	Закупуване на посадъчен материал.	бр.	10200.00
	Транспорт и временно съхранение на фиданки.	бр.	10200.00
	Залесяване /отваряне на дупки с моторен свредел/ и засаждане на фиданки.	100 бр.	102.00
	Отглеждане на горски култури – 1-ва година 3 пъти.	ха	5.10
	Отглеждане на горски култури – 2-ва година 3 пъти.	ха	5.10
	Отглеждане на горски култури – 3-ва година 2 пъти.	ха	3.40
	Отглеждане на горски култури – 4-ва година 1 път.	ха	1.70
	Отглеждане на горски култури – 5-ва година 1 път.	ха	1.70
	Попълване на горски култури – 1-ва година.	ха	1.70
	Попълване на горски култури – 2-ва година.	ха	1.70
	Попълване на горски култури – 3-ва година.	ха	1.70
	Всичко:	ха	1.70

Забележка: В съответствие с чл.31 ал.2 от наредба 22/07/07/2008 на МЗХ, предвидените мероприятия са до 15.08.2015г. Попълването 2-ра и 3-та година и отглеждане 2-ра, 3-та, 4-та и 5-та година, ще се извършва през следващия програмен период.

Изготвил: инж.Павлина Йорданова Соколова
 Удостоверение: 8696
 Тел. 02/943 36 95
 e-mail: evosans@abv.bg



Проверил : РДГ-Сливен- инж. З. Минчева - Г. екселент 23.07.2014г. [Подпис]
 (име, длъжност, дата и подпис)

МИНИСТЕРСТВО НА ЗЕМЕДЕЛИЕТО И ХРАНИТЕ
ИЗПЪЛНИТЕЛНА АГЕНЦИЯ ПО ГОРИТЕ

Регионална дирекция по горите - Сливен

ОБЩИНА БОЛЯРОВО
ОБЛАСТ ЯМБОЛ

Утвърдил,
инж.Ганчо Петров
Директор РДГ Сливен



(подпис)

Собственик (ползвател) община **Болярово**

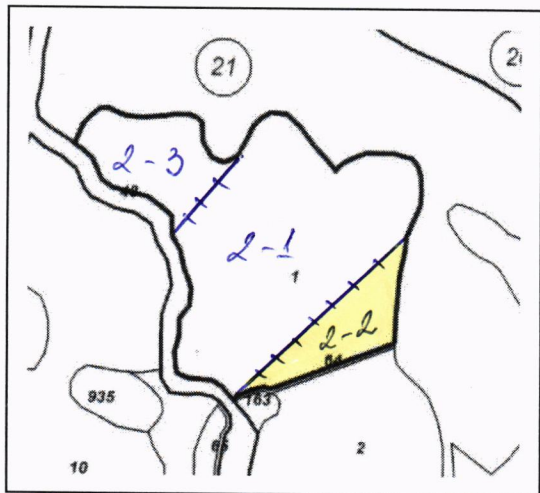
дата 14.07.2014 г.


ТЕХНОЛОГИЧЕН ПЛАН ЗА ЗАЛЕСЯВАНЕ

№ 5 от 2014.г. за обект No 2-2

Горскостопански план (програма) –Мярка 223 от ПРСР.

Вид на земята: горска територия земеделска земя нарушена територия защитена територия



 -Площ за залесяване

Кад. № на имота ПИ 69674.21.1-2
Акт за Общинска Собственост - 2817

Местност: студена вода

Обща площ 3.087 ха.

Площ за залесяване 0.80 ха.

В т.ч. за пожарища ха.

Изложение: югоизток

Надм. височина: 350м

Наклон 9*, основна скала гранити,

почвен тип: кан. горска излужена.

Механичен състав: глин.песъчлива,
дълбочина среднодълбока 60-100 см.

Тип месторастене Т-І-2 С21 (56)

Наличен дървостой: състав НЕ ,възраст г.

Жива почвена покривка: трева, храсти и единични
дървета

Други данни за обекта: ср.богато,свежо до сухо

Залесяване в горски територии по чл. 9: защитни специални стопански

Цел на залесяване по чл. 10: рекултивация на нарушени терени

Насока на залесяване по чл. 11: ново залесяване

в зрели гори

за възстановяване на гори

за попълване на редини

за двуетажни насаждения

МЕРОПРИЯТИЯ

А. Подготвителни работи:

1. Година и срок на сеч.....
2. Година и краен срок за почистване и освидетелстване на сечището

Б. Подготовка на почвата за залесяване:

1. Почистване на площта: изсичане на храстите и нежеланата растителност и нареждане на отпадъците по хоризонтал и периферията на имота. Самозалесилите се дървета да останат. - Сезон есен 2014 г.

2. Обработка на почвата: година 2014 сезон: Есен 8

Категория на почвата: лекадка, среднадка, тежка - ~~1.6~~ дка, силно каменлива..... дка

а) Вид, начин и дълбочина на подготовката

№	Обем на почвоподготовката	Начин на подготовка (ха)	Дълбочина, (см)	Вид на подготовката (дка)								Без подготовка (дка)
				Пъл-на	Частична					Всичко		
					Пояси	Тераси	Площадки	Дупки	Друга		Опростена	
1	2	3	4	5	6	7	8	9	10	11	12	13
	ха	Ръчни тераси	25			0.80					0.80	
	л.м.	Ръчни тераси				4000.00					4000.00	
	л.м.	Всичко				4000.00					4000.00	

б) Схема на почвоподготовката: разстояние между терасите: 2.0м., разстояние между дупките: 0.80-0.85м.

в) Други указания: Ширина на терасите: 0,30-0,50м. 5000 линейни метра в ха.

В. Залесяване:

1. Година 2014/2015 сезон: есен/пролет
2. Метод(садене, сеене) Садене в дупки открити с моторен свредел.
3. Състав на културата: Широколистна

Легенда за обозначаване в/у скицата	Дървесен или храстов вид (клон, сорт и др.) и район на произход	Площ за залесяване, ха	Гъстота бр./ха	Необходими фиданки (семена) бр. (кг)	Вид на посадъчния материал	Възможна замяна на дървесния вид			Начин на залесяване (цепнатини, дупки и др.)
						Вид	Бр. фиданки (семена - кг)	Гъстота бр./ха	
1	2	3	4	5	6	7	8	9	11
	злб	0.80	6000	4800.00	1/0,2/0	бл,цр,члб	4800.00	6000	Дупки
Общо		0.80	6000	4800.00			4800.00	6000	

Забележка: За залесяване ще се използват само дървесни видове съответстващи на посочения тип месторастене, като се дава предпочитание на местни видове, съгласно Наредба № 2 от 2013 на ИАГ. Благунът, зимния дъб и черът са местни видове и са подходящи за типа месторастене. Червеният дъб е натурализиран вид, който успешно се използва в цялата страна за всички видове терени и е подходящ за конкретните условия. Предвидените видове са с ниска степен на опасност от пожари.

4. Други указания:

Относно: разстояние между копките (гнездата), разстояние между фиданките (схема), брой фиданки в група и брой групи в дка – разстояние м/у фиданките на терасата- 0.80-0.85 м.

Репродуктивен материал за замяна по вид и район на произход на изходните ГРМ

Южна България – **по БДС.**

Възраст и средна височина на посадъчния материал – **по стандарт БДС**

Г. Количествена сметка

№	Посадъчен (посевен) материал по вид и възраст, вид работа и работни операции (до срока на провеждане на инвентаризациите)	Мярка	Количество
	Почистване на площта от храсти и нежелана растителност.	ха	0.80
	Почвоподготовка в т.ч.	ха	0.80
	- Почистване на площта	ха	0.80
	- Направа на ръчни тераси с ширина 30-50 см.	100л.м.	40.00
	Закупуване на посадъчен материал.	бр.	4800.00
	Транспорт и временно съхранение на фиданки.	бр	4800.00
	Залесяване /отваряне на дупки с моторен свредел/ и засаждане на фиданки.	100 бр.	48.00
	Отглеждане на горски култури – 1-ва година 3 пъти.	ха	2.40
	Отглеждане на горски култури – 2-ва година 3 пъти.	ха	2.40
	Отглеждане на горски култури – 3-ва година 2 пъти.	ха	1.60
	Отглеждане на горски култури – 4-ва година 1 път.	ха	0.80
	Отглеждане на горски култури – 5-ва година 1 път.	ха	0.80
	Попълване на горски култури – 1-ва година.	ха	0.80
	Попълване на горски култури – 2-ва година.	ха	0.80
	Попълване на горски култури – 3-ва година.	ха	0.80
	Всичко:	ха	0.80

Забележка: В съответствие с чл.31 ал.2 от наредба 22/07/07/2008 на МЗХ, предвидените мероприятия са до 15.08.2015г. Попълването 2-ра и 3-та година и отглеждане 2-ра, 3-та, 4-та и 5-та година, ще се извършва през следващия програмен период.

Изготвил: инж.Павлина Йорданова Соколова
 Удостоверение: 8696
 Тел. 02/943 36 95
 e-mail: evosans@abv.bg



Проверил : РДГ-Сливен- инж. *З. Минчева-Пеккерет* 23.07.2014г. *[Signature]*
 (име, длъжност, дата и подпис)