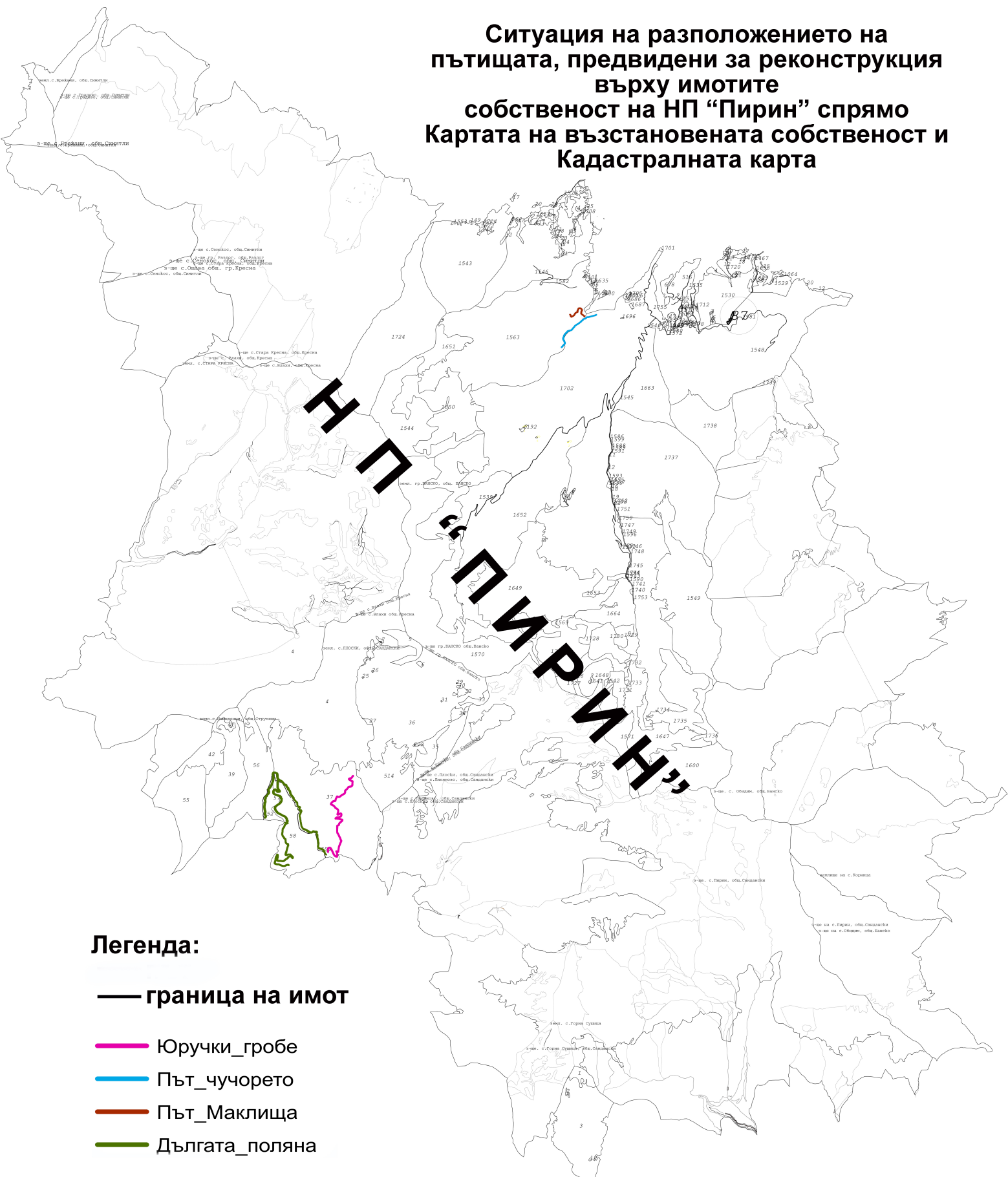







**Ситуация на разположението на
пътищата, предвидени за реконструкция
върху имотите
собственост на НП "Пирин" спрямо
Картата на възстановената собственост и
Кадастралната карта**



Легенда:

-  граница на имот
-  Юручки_гробе
-  Път_чучорето
-  Път_Маклища
-  Дългата_поляна