



ОБЩИНА ПЕРНИК

УТВЕРЖАВАМ
Д-р А. АЛЕКСОВСКИ
областен управител

Сертифицирана по ISO 9001: 2008

2300 Перник, пл. "Св. Иван Рилски" 1А; тел: 076 / 602 933; факс: 076 / 603 890

ТЕХНИЧЕСКО ЗАДАНИЕ

За изработване на помощен план и план на новообразуваните имоти по § 4к, ал. 1 от преходните и заключителните разпоредби на ЗСПЗЗ

Землище с. Студена, Община Перник

Месностите: „Бутьовец“ с площ от 614,877 дка:

„Караджинец“ с площ от 160,761 дка:

1. Помощния план и плана на новообразуваните имоти да бъдат изработени в мащаб 1:1000. Границите на плановете да бъдат в обхват на контура на имот № 000331 и имот № 000108 по КВС землището на с. Студена, общ. Перник;
2. Граници на територията от картата по чл. 18г, ал.2:
 - имот № 000331 по КВС землището на с. Студена, общ. Перник граничи с селскостопанска територия (НПП: ливади, ниви и храсти), полски пътица и канал;
 - имот № 000108 по КВС землището на с. Студена, общ. Перник граничи с селскостопанска територия (НПП: ливади и ниви), полски пътица, горски фонд и урбанизирана територия.
3. Граници на Урбанизираните територии в случаите по § 4, ал.2 и 3 от ПЗР на ЗСПЗЗ - няма;
4. Списък на собствениците по чл.18ж, ал.1 за месностите „Бутьовец“ и м. „Караджинец“, предоставен от ОСЗ гр. Перник;
5. Списък на ползвателите с признато право на придобиване на собствеността - приложение - 45 бр. копия от удостоверения за предоставяне право на ползване;
6. Данни за общинска и държавна собственост - няма;
7. Копия от нот. актове и влезли в сила съдебни решения - няма;
8. Планът на новообразуваните имоти да бъде в съответствие с разпоредбите на чл.28, ал.5 от ПЗСПЗЗ

(чл.28, ал.5 - Планът на новообразуваните имоти се изработва с оглед правилното устройство на територията, като за всеки имот се осигурява достъп до улица или път с минимална широчина между границите на имотите - 5 м. Допуска се проектиране на задънени улици или пътица, когато няма друга възможност за осигуряване на достъп до съответните имоти, с широчина най-малко 3,5 м. Задънени улици, по-дълги от 100 м, завършват с уширение за обръщане на транспортните средства с радиус по осовата линия не по-малък от 10 м. По изключение за отделен имот извън границите на урбанизираните територии се допуска проектиране на достъп до път като част от имота с широчина 3,5 м.)

9. Специални изисквания към плановете по ал.2 – помощния план да се изработи, съгласно § 4к от ПЗР на ЗСПЗЗ;

10. Техническите изисквания към плановете по ал. 1 и 4 и условията за контрола им са определени със Заповед № РД-46-494/22.08.2003 г. на МЗГ и № РД-02-04-454/22.08.2003 г. МРРБ.

Приложения:

- 2 бр. списъци на собствениците по чл. 18ж, ал. 1 за местностите „Бугъвец“ и м. „Каражинец“;
- 2 бр. скици на имот № 000331 и имот № 000108 по КВС землището на с. Студена, общ. Перник.

ВЯРА ЦЕРОВСКА
Кмет на Община Перник



СКИЦА

стр. 1 от 2
Вх. № 8810

№ K02424/05.07.2016 г.
М 1:7000

на имот с номер **000108** в землището на с. СТУДЕНА с ЕКАТТЕ 70038, общ. ПЕРНИК.

Имотът е собственост на:

1. ОБЩИНА - ПЕРНИК, Рег. номер 8810, с. СТУДЕНА,

Документ: от г.

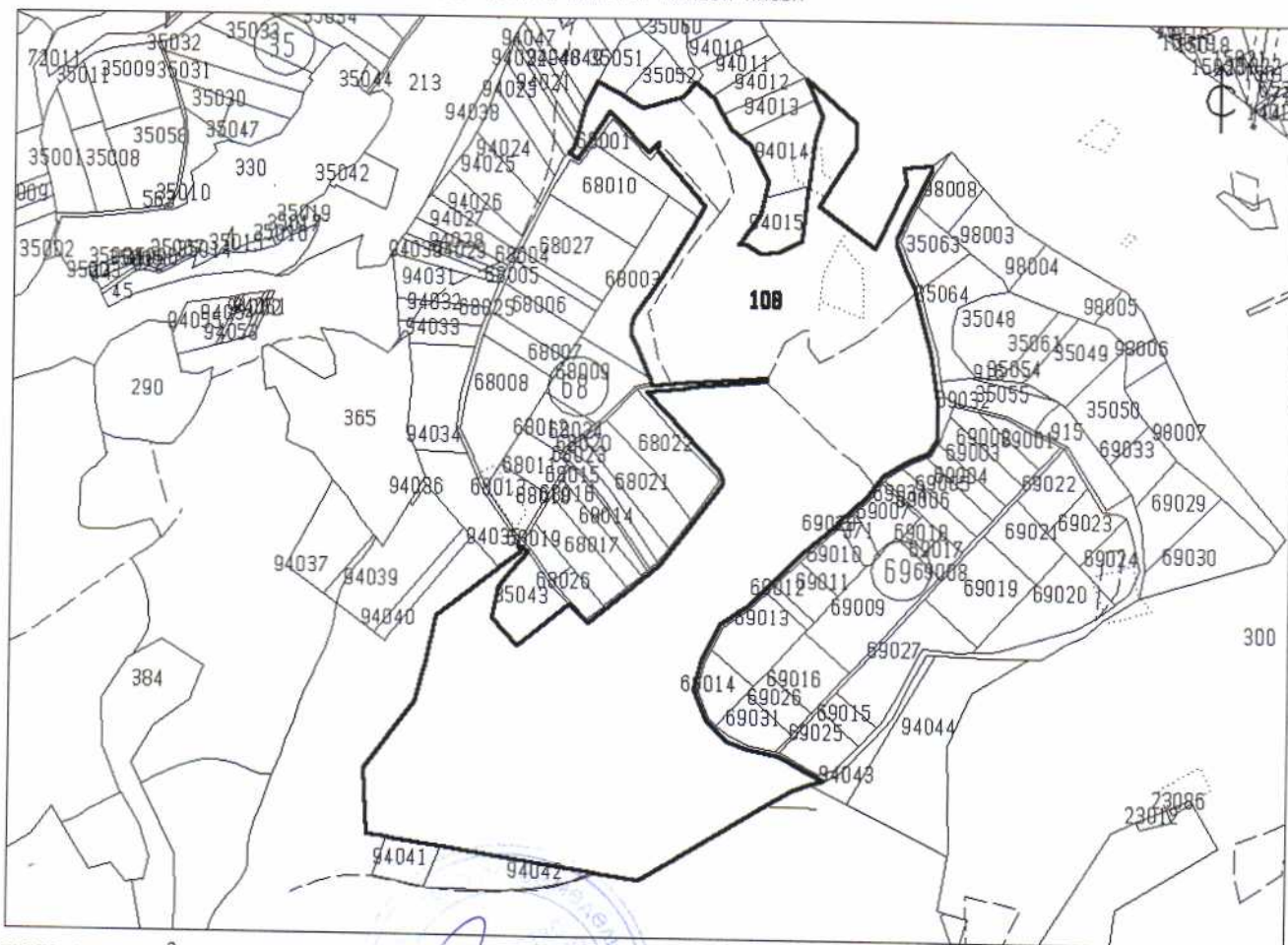
Площ на имота: **160.761 дка.** Начин на трайно ползване: **Др. селищна тер.**

Вид собственост: **Спесена**

Категория на земята при неполивни условия: **Иеста**

Имотът се намира в местността **"КАРАДЖИНЕЦ"** при граници и съседни:

№ 094043, Залесена терит.	насл. на	ИЛИЯ МАНЕВ РУЛЕВ
№ 000215, Залесена терит.	на	ОБЩИНА ПЕРНИК
№ 094042, Залесена терит.	на	ЕМИЛ СЛАВОВ АНГЕЛОВ
№ 094041, Залесена терит.	насл. на	ИЛИЯ МАНЕВ РУЛЕВ
№ 000215, Залесена терит.	на	ОБЩИНА ПЕРНИК
№ 094035, Залесена терит.	насл. на	ВАСИЛ КОЛЕВ ИВАНОВ
№ 068025, Полски път	на	ОБЩИНА - ПЕРНИК
№ 035043, Нива	насл. на	КОСТАДИН ГЕОРГИЕВ РУЛЕВ
№ 068025, Полски път	на	ОБЩИНА - ПЕРНИК
№ 068024, Полски път	на	ОБЩИНА - ПЕРНИК
№ 068009, Нива	насл. на	СЛАВЧО НАКЕВ АРНАУДОВ
№ 068003, Жил. територия	на	СТОЯН ГЕОРГИЕВ АНДОНОВ и др.
№ 068001, Нива	насл. на	КРУМ БЛАГОЕВ БОНЕВ
№ 068025, Полски път	на	ОБЩИНА - ПЕРНИК
№ 094022, Залесена терит.	насл. на	АТАНАС ХРИСТОВ КАНАЗИРОВ и др.
№ 094021, Залесена терит.	насл. на	ГЕОРГИ И ПЕТЪР ИЛИЕВИ ИЛОВИ



Скицата съдържа 2 стр. и има срок на валидност 6 месеца.

Изработил:

/ САШКА ТОДОРОВА ВЕЛИНОВА

/ главен експерт

Дата: 05.07.2016 г. Заверил:

/ ИНЖ. ЦЕЦА ВЕЛИНОВА

Печат

/ НАЧАЛНИК на Общинска служба по земеделие

Скицата е само за служебно ползване

ОБЩИНСКА СЛУЖБА ПО ЗЕМЕДЕЛИЕ

гр. ПЕРНИК ЕКНМ 55871 ОБЛАСТ ПЕРНИШКА
=====



НАЧАЛНИК на ОСЗ:
/ИНЖ.ЦЕЦА ВЕЛИНОВА/

СПРАВКА ЗА ЗАЯВЕНИ ИМОТИ ПО МЕСТНОСТИ

по ЗЕМЛИЩА

Землище на село СТУДЕНА - Местност КАРАДЖИНЕЦ

Вх.№	Собственик - име презиме фамилия	Културен вид	гка	кат.	Разпорег.
827	ТОДОР ИЛИЕВ ОЛЮШКОВ	ниви	2.00	V	
827	ТОДОР ИЛИЕВ ОЛЮШКОВ	ниви	4.00	V	
2822	ДИМИТЪР ВОГДАНОВ ОЛЮШКОВ	ниви	1.20	V	
2931	АСЕН ГЕОРГИЕВ МАСЛАРСКИ	ниви	11.00	V	
2931	АСЕН ГЕОРГИЕВ МАСЛАРСКИ	пасища	17.00	V	
2934	КОСТАДИН ГЕОРГИЕВ РУЛЕВ	ниви	1.00	V	
3183	СПАС АТАНАСОВ ОЛЮШКОВ	ниви	3.00	V	
3183	СПАС АТАНАСОВ ОЛЮШКОВ	ниви	0.20	V	
3460	КРУМ БЛАГОЕВ ВОНЕВ	ниви	7.00	V	
4230	НИКОЛА ПАУНОВ РУЛЕВ	ниви	0.50	V	
4346	ПЕТРЪР ГЕОРГИЕВ РУЛЕВ	ниви	0.80	V	
		ВСИЧКО			
Заявления: 8	Имоти: 11	Площ гка: 47.700			, с катег. 47.700
I-	, II-	, III-			, IV- , V- 47.700

С К И Ц А

стр. 1 от 2
Вх. № 8810

№ K02377/17.06.2016 г.

М 1:9000

на имот с номер 000331 в землището на с. СТУДЕНА с ЕКАТТЕ 70038, общ. ПЕРНИК.

Имотът е собственост на:

1. ОБЩИНА - ПЕРНИК, Рег. номер 8810, с. СТУДЕНА.

Документ: от г.

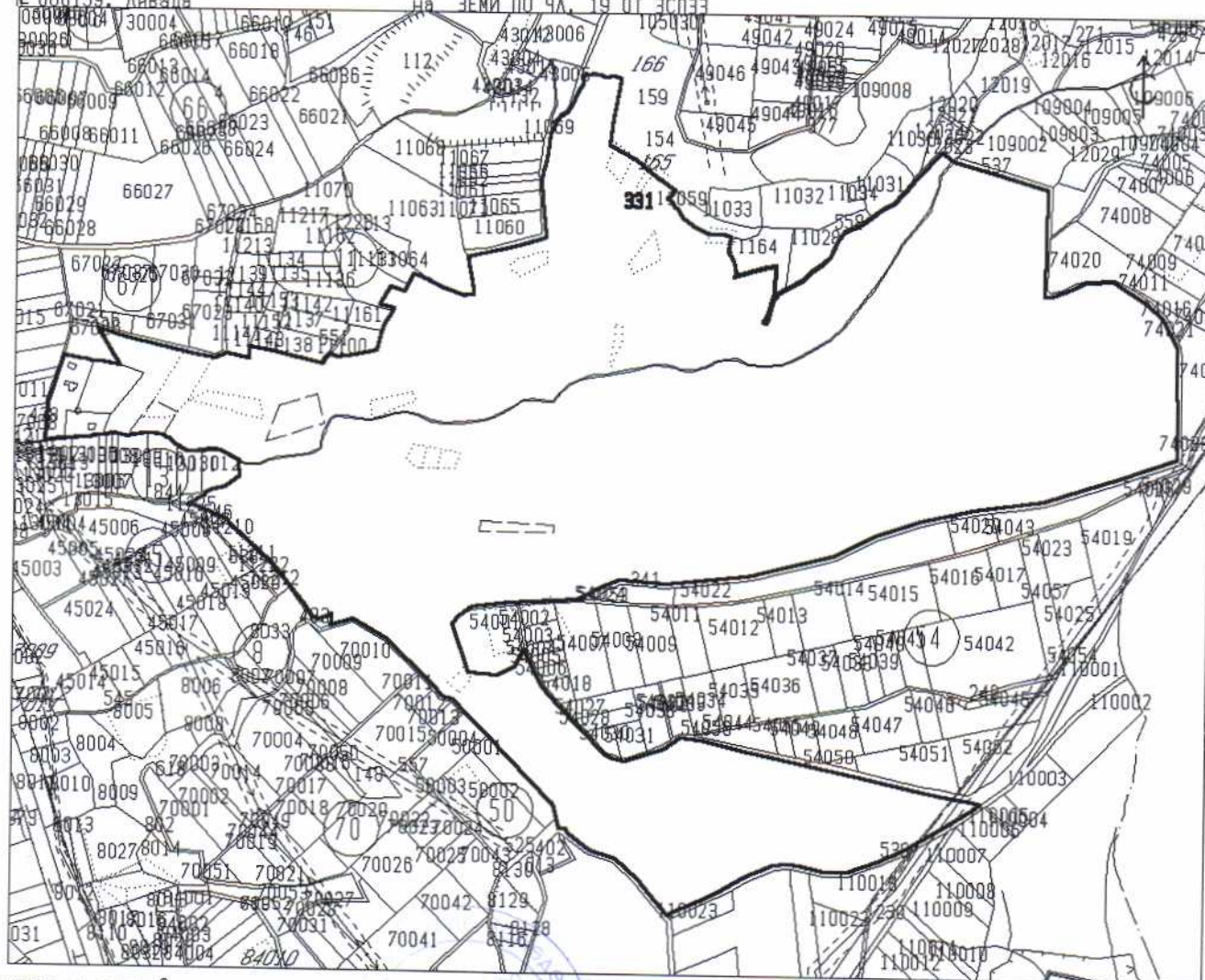
Площ на имота: 614.877 дка. Начин на трайно ползване: Др. селищна тер.

Вид собственост: Спасена

Категория на земята при неполивни условия: Цеста

Имотът се намира в местността "БУГЪВЕЦ" при граници и съседи:

№ 067026, Нива	насл. на	ГЕОРГИ ДИМИТРОВ ИВАНЧЕВ
№ 000556, Полски път	на	ОБЩИНА - ПЕРНИК
№ 011141, Ливада	насл. на	ПЕТЪР ДИМИТРОВ ИВАНЧЕВ
№ 011143, Ливада	насл. на	СТОИЛ АЛЕКСАНДРОВ АРНАУДОВ
№ 011138, Ливада	на	АТАНАС СТОЯНОВ ГЕРДИН
№ 000551, Полски път	на	ОБЩИНА - ПЕРНИК
№ 011100, Ливада	на	БОЯН И ГЕОРГИ КОЛЕВИ ВЪРТЕЛКОВИ
№ 011161, Ливада	на	ЗЕМИ ПО ЧА. 19 ОТ ЕСПЕЗ
№ 011133, Ливада	насл. на	ЕВГЕНИЯ СТОЕНЧЕВА ДАМЕВА
№ 011064, Ливада	на	ЕКАТЕРИНА БОГДАНОВА НАЙДЕНОВА
№ 011063, Ливада	насл. на	МАРИЙКА АЛЕКСИЕВА ОЛШКОВА
№ 011069, Полски път	на	ОБЩИНА - ПЕРНИК
№ 000159, Ливада	на	ЗЕМИ ПО ЧА. 19 ОТ ЕСПЕЗ



Скицата съдържа 2 стр. и има срок на валидност 6 месеца.

Изработил: *Е.В. Сашка* САШКА ТОДОРОВА ВЕЛИНОВА

/ главен експерт

Дата: 07.07.2016 г. Заверил:

/ ИНЖ. ЦЕЦА ВЕЛИНОВА

Печат

/ НАЧАЛНИК на Общинска служба по земеделие

Скицата е само за служебно ползване

С К И Ц А

стр. 2 от 2
Вх.№ 8810

№ К02377/17.06.2016 г.
М 1.9000

на имот с номер 000331 в землището на с.СТУДЕНА с ЕКАТТЕ 70038, общ.ПЕРНИК.


№ 011059, Ливада	на	ИВАН ЗДРАВКОВ МАНГЕИН
№ 011164, Ливада	на	ЗЕМИ ПО ЧЛ. 19 ОТ ЗСПЗЗ
№ 000558, Полски път	на	ОБЩИНА - ПЕРНИК
№ 012023, Ливада	насл. на	БОРИС НАКЕВ ПИЛИЩАРСКИ
№ 000426, Канал	на	ДЪРЖАВАТА-МОСВ
№ 000537, Полски път	на	ОБЩИНА - ПЕРНИК
№ 074021, Полски път	на	ОБЩИНА - ПЕРНИК
№ 000341, Полски път	на	ОБЩИНА - ПЕРНИК
№ 054053, Полски път	на	ОБЩИНА - ПЕРНИК
№ 054001, Нива	насл. на	ГЕОРГИ ВАСИЛЕВ КОВАЧКИ
№ 054054, Полски път	на	ОБЩИНА - ПЕРНИК
№ 000538, Полски път	на	ОБЩИНА - ПЕРНИК
№ 000525, Полски път	на	ОБЩИНА - ПЕРНИК
№ 050001, Нива	насл. на	ИВАН ЦВЕТАНОВ МАНГЕИН
№ 050004, Нива	насл. на	ГЕОРГИ ИЛИЕВ ЧАМУРКОВ
№ 000618, Полски път	на	ОБЩИНА - ПЕРНИК
№ 000403, Храсти	на	ЗЕМИ ПО ЧЛ. 19 ОТ ЗСПЗЗ
№ 000546, Полски път	на	ОБЩИНА - ПЕРНИК
№ 000844, Храсти	на	ЗЕМИ ПО ЧЛ. 19 ОТ ЗСПЗЗ
№ 013012, Нива	на	БОГОМИЛ БОГОМИЛОВ МИХАЙЛОВ
№ 000421, Канал	на	ДЪРЖАВАТА-МОСВ
№ 000428, Полски път	на	ОБЩИНА - ПЕРНИК

Върху имота има следните ограничения:

99 Да се използва съгласно Закона за териториално и селищно устройство и Правилника за приложението му.


Скицата съдържа 2 стр. и има срок на валидност 6 месеца.

Изработил:

 / ВАШКА ТОДОРОВА ВЕЛИНОВА
главен експерт

Дата: 05.07.2016 г. Заверил:

Печат

 / ИНЖ.ЦЕЦА ВЕЛИНОВА
НАЧАЛНИК на Общинска служба по земеделие

Скицата е само за служебно ползване

ОБЩИНСКА СЛУЖБА ПО ЗЕМЕДЕЛИЕ

гр. ПЕРНИК ЕКНМ 55871 ОБЛАСТ ПЕРНИШКА
=====

17.06.2016

НАЧАЛНИК на ОСЗ:

/ИНЖ.ЦЕЦА БЕЛИНОВА/

СПРАВКА по чл.18ж, ал.1 НЕПРИЗНАТИ ДКА В РАЗПОРЕДБИ ЗСПЗЗ по &4

по ЗЕМЛИЩА

Землище на село СТУДЕНА - Местност БУГЪОВЕЦ

Вх.Но--имот	Собственик - име презиме фамилия	Културен вид	гка	кам.
332	1. ЕВГЕНИЯ СТОЕНЧЕВА ДАМЕВА	ов.градини	6.000	VI
1070	13. БОГДАН РАНГЕЛОВ КИТОВ	ливагу	0.400	VI
1070	14. БОГДАН РАНГЕЛОВ КИТОВ	ливагу	0.200	VI
1868	7. ИВАН ЗДРАВКОВ МАНГЕИН	ливагу	2.000	VI
2194	11. СТЕФАН ЛАЗАРОВ АРНАУДОВ	ливагу	2.000	VI
2503	13. ПЕТЪР ТРЕНЕВ СТЕПАНОВ	ливагу	0.600	VI
2503	14. ПЕТЪР ТРЕНЕВ СТЕПАНОВ	ливагу	2.400	VI
2503	27. ПЕТЪР ТРЕНЕВ СТЕПАНОВ	ливагу	2.400	VI
2503	28. ПЕТЪР ТРЕНЕВ СТЕПАНОВ	ливагу	1.400	VI
2503	29. ПЕТЪР ТРЕНЕВ СТЕПАНОВ	ливагу	1.450	VI
2503	30. ПЕТЪР ТРЕНЕВ СТЕПАНОВ	ниви	1.250	VI
2607	15. БОЯН И ГЕОРГИ КОЛЕВИ ВЪРТЕЛКОВИ	ливагу	0.900	VI
2607	14. БОЯН И ГЕОРГИ КОЛЕВИ ВЪРТЕЛКОВИ	ливагу	1.400	VI
2607	16. БОЯН И ГЕОРГИ КОЛЕВИ ВЪРТЕЛКОВИ	ливагу	0.300	VI
2627	8. БОРИС НАКЕВ ПИЛИЩАРСКИ	ниви	0.500	VI
2627	13. БОРИС НАКЕВ ПИЛИЩАРСКИ	ливагу	1.000	VI
3077	9. ГЕОРГИ ВАСИЛЕВ КОВАЧКИ	ниви	1.000	VI
5122	1. КИРИЛ ХРИСТОВ МИЛЕВ	ливагу	10.000	
5122	4. КИРИЛ ХРИСТОВ МИЛЕВ	ливагу	3.000	
5122	5. КИРИЛ ХРИСТОВ МИЛЕВ	ливагу	5.000	
5122	6. КИРИЛ ХРИСТОВ МИЛЕВ	ливагу	7.000	
5122	7. КИРИЛ ХРИСТОВ МИЛЕВ	ливагу	0.830	
5122	8. КИРИЛ ХРИСТОВ МИЛЕВ	ливагу	0.830	
5122	9. КИРИЛ ХРИСТОВ МИЛЕВ	ливагу	0.830	
5122	14. КИРИЛ ХРИСТОВ МИЛЕВ	груци	2.000	
5122	2. КИРИЛ ХРИСТОВ МИЛЕВ	ниви	15.000	
5122	3. КИРИЛ ХРИСТОВ МИЛЕВ	ниви	12.000	

ВСИЧКО

Заявления: 9

Имоти: 27

Непризната площ гка: 81.690

VI- 25.200, VII- , VIII- , IX- , X-

6.
Сяудена 8 9


8
Васил Савов Кайденков
20. VII. 1978 г.
1973
Сяудена Горнишки
МВР и Горнишки
ШП ЛНОЗК

Губавещо мяидо

Людър Бончев, "Каранинец" Сяудена, 07 Горнишки
Антон Масларски и Антон Кудяков
102

76 самозадоволяване по лична карта
ПМС от 1977 год. №

7



7

Свудена 18 9 19

Свудена Торински

14 17 7 1979 Свудена Торински

Свудена Торински

20.06.1966 МВР гр. Гуртас

Тудайвождо мзаво Свудена Торински

"Каратиницу" Свудена Торински

Кирил Боянов Анжел Иванов ВЗС


Самозадоволяване по лиценза на

76 ПМС от 1977 год

Свудена

Свудена

Свудена



Handwritten signature

УДОСТОВЕРЕНИЕ

№ 9
гр./с/ Студен 9 81 1979 год.

За предоставено право за ползване на земи

Общински народен съвет..... Студен 9
окръг..... Перник..... в приложение на Постановление №76
на Министерския съвет и решение № 8 120 III 1978
от..... предоставя право на ползване на
Петър Дочев Банчев
от гр./с/ Перник.....

личен паспорт серия..... №..... издаден на 23 IX 1966
от МВР Перник..... върху следните земи:

1. Пустеево място / вид / в размер на 0,700
декара, находящо се в землището на гр./с/ Студен 9
окръг....., местността Карожиноу
при граници: ползватели: Васил Савов и Раден Костафов
организации..... от Перник.....
пътища..... от изток и юг
което може да се използва за: Самозадоволяване по
КННият 149 76 ПМС от 1977 г.

Председател на Общинския
народен съвет: (п)
с. СТУДЕНА
Перник

У Д О У К А - В Р

10

№ 007 Свудона 18 I 1979

Образован из состава св. № Свудона от Горнских

14 Кирилл 17 I 1979г Киров ЩП 036549


17. VIII. 1967г МВР гр. Горнских

Тудорович мясбо Свудона 07 Горнских

Стефан "Харашкину" Танчев ДЗС и Гор. сво

102 самозадоволяване по мясбо на
76 ПМС от 1977 год

7



Handwritten signature

47
Създена 25 9

Създена Термици

15 14. 1979г

Косена Ренова Дойрова
Васкалово ул. Радика Ангелова №7
ШП

МВР гр. Термици
Гусицево място 04

Създена
Термици оутов "Корантицу"

ВЗС
от 10г
Самозадоволяване по линията №9
ПМС от 1977 г.



УДОСТОВЕРЕНИЕ

№ 57

гр. (с) Стрелеца 27.7 1991 година

За предоставяне право на ползване на земи

Кметство с. Стрелеца окр. Перникски в приложение по

Постановление № 76 на Министерския съвет и решение № 7 от 19.XI.80

предоставено право на ползване на Тодор Евимов Желазков от гр. (с) Стрелеца

личен паспорт серия ШК № 707479 издаден на 23.VIII.71 от К.Скобичев

върху следните земи

1 Пустеево място (вид) в размер на 0.9 декара находяща се

землището на гр. (с) Стрелеца окръг Перникски местността Камънишки

при граници: ползватели Росица Стефанова организации ДЗС - занаят

пътница св. св. св. и чистак която може да се използва за

самозабавяване по планина

на 76 ПМС от 1977г.

2 _____ (вид) в размер на _____ декара находяща се в землището на

гр. (с) _____ окръг _____ местност _____

при граници: ползватели _____ организации _____

пътница _____ която да се използва за _____

Кмет 125

УДОСТОВЕРЕНИЕ

№ 178

гр. (с.) Студена 15. III 1979 год

За предоставяне право на ползуване на земи.

Кметство с Студена окр. Пернишки в приложение на
установление № 76 на Министерския съвет и решение № 15 от 14. III 1979г пре-
оставено право на ползуване на Петър Крисов Стайковски от гр. (с.)
София личен паспорт серия ВВ № 158744 издаден на 23.06.69г.
от МВР гр. Б. Свещина върху следните земи:

1. Постепенно място (вид) в размер на 0.6 декара находяща се в землището на
гр. (с.) Студена окръг Пернишки местността Караджинев
при граници ползвател Тодор Г. Бобев организации ДЗС
пътища нет, която може да се използва за

Самозадоволяване по вида на № 76 ПМС от 77г.
2. (вид) в размер на _____ декара находяща се в землището на
гр. (с.) _____ окръг _____ местност _____
при граници ползвател _____ организации _____
пътища _____, която да се използва за



УДОСТОВЕРЕНИЕ

№ 186

гр. (с.) Студена 23. II 1981 год.

За предоставяне право на ползване на земи

Кметство с. Студена окр. Пернишки в приложение на
Постановление № 76 на Министерския съвет и решение № 1 от 23. II. 81г. предос-
тавено право на ползване на Васил Йордакиев Клешков от гр. (с.)
Перник личен паспорт серия 95 № 206481 издаден на 8. II. 66г.
то МВР - Разлог върху следните земи:

1. Пустеещо място (вид) в размер на 0.5 декара находяща се в землището на
гр. (с.) Студена окръг Пернишки местността Караджинец
при граници: ползватели Стоян Цв. Първанов организации ДЗС - запад
пътища изток и юг, която може да се използва за
самозадоволяване по линията
на 76.17МС от 1977г.

2. _____ (вид) в размер на _____ декара находяща се в землището на
гр. (с.) _____ окръг _____ местност _____
при граници: ползватели _____ организации _____
пътища _____, която да се използва за _____

КМЕТ:



1980-п-к

УДОСТОВЕРЕНИЕ

№ 187

гр. (с.) Студена 23 II 1981 год.

За предоставяне право на ползване на земи

Кметство с. Студена окр. Пернишки в приложение на
Постановление № 76 на Министерския съвет и решение № 8 от 19. XII. 80 г. предос-
тавено право на ползване на Стоян Иванов Първанов от гр. (с.)
Студена личен паспорт серия PE № 001027 издаден на 19. IV. 75 г.
МНО върху следните земи:

1. Просторно място (вид) в размер на 0,5 декара находяща се в землището на
(с.) Студена окръг Пернишки местността Караджичеи
при граници: ползватели Росица Стефанова Васил организации Крейков
ДЗС - запад пътнища ЛЗБХ която може да се използва за
самозадоволяване по линията
на 76 ПМС от 1977

2. _____ (вид) в размер на _____ декара находяща се в землището на
гр. (с.) _____ окръг _____ местност _____
при граници: ползватели _____ организации _____
пътнища _____ , която да се използва за _____

КМЕТ:



3024 1020 1980-11-11

УДОСТОВЕРЕНИЕ

№ е 79

гр. (с.) Студена 14 III 1989 год.

За предоставяне право на ползване на земи

Кметство с. Студена окр. Перник в приложение на
Постановление № 76 на Министерския съвет и решение № М от 27.10.1978 г. предос-
тавено право на ползване на Делин Тодоров Тамев от гр. София
Мирот-ч.п. 441 д. 9 м. 6 б. 6 паспорт серия В № 0364773 издаден на 7.04.1983
то МВР СССР върху следните земи:

1. Пустякско място (вид) в размер на 0,6 декара находяща се в землището на
гр. (с.) Студена окръг Перник местността Варош
при граници: ползватели Борислав Стефанов организации В. Машков
пътища 230 юг, която може да се използва за

за изграждане на сградни построения и обекто-
роя в общинско землището на с. ПМС.

2. _____ (вид) в размер на _____ декара находяща се в землището на
гр. (с.) _____ окръг _____ местност _____
при граници: ползватели _____ организации _____
пътища _____, която да се използва за _____



3024-1000-1980-п-к

220

Студена 31 март 1980

21. III. 1980 г.

Анастаси Пореб Ангелсоров

София ул. П. Сганев бл. 245 вх Б

ИДН 638646

МВР - София

6 X 70 г.

посвещено място

0,8

Перници

Студена

Караджичев

Аси Мисларски - север

ВЗС- юг
Ангел Илиев Кутев, Ангел Джорданов

самозадоволяване по
рутината на 76 ПМС

[Handwritten signature]

Студена



УДОСТОВЕРЕНИЕ

№ 280

гр. (с.) Създеня 14. III. 1979 год.

За предоставяне право на ползване на земи

Кметство с. Създеня окр. Пернишки в приложение на
Постановление № 76 на Министерския съвет и решение № 17 от 27. X. 1978 предос-
тавено право на ползване на Емил Владимиров Маликов от гр. (с.)
Перник личен паспорт серия A № 3252717 издаден на 2. IX. 82 г.
то Перник върху следните земи:

1. Пътевно място (вид) в размер на 0.7 декара находяща се в землището на
гр. (с.) Създеня окръг Пернишки местността Караджичево
при граници: ползватели Борис Стефанов организации ВЗС
пътища 05 ЮГ, която може да се използва за
Самозабавяне по линията на
17 ПМС

2. _____ (вид) в размер на _____ декара находяща се в землището на
гр. (с.) _____ окръг _____ местност _____
при граници: ползватели _____ организации _____
пътища _____, която да се използва за _____



КМЕТСТВО

180

Ситудена 14 III 1979

Ситудена
Горжиши

27 X 1978 г.

Владислав Владимиров Мамин

Горжиши ул. Б. Левров №24 ва В ап 11

ИДТ 388078

29.12.1978

И р-но у-ше МОР-Сосриэ

Гусиберцо маисо

05

Горжиши

Ситудена

Каратиниц

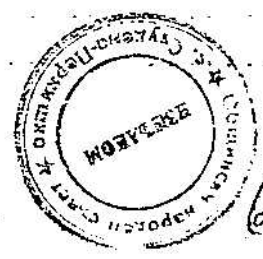
Борис Степанов

АЗС

05 102

Самозадовлаване по мнзиба на

76 РМС 05 1977 год



Handwritten signature

УДОСТОВЕРЕНИЕ

№ 350


гр. (с.) Студена 6.04. 1982 год.

За предоставяне право на ползване на земи

Кметство с. Студена окр. Търговище в приложение на
Постановление № 76 на Министерския съвет и решение № 2 от 19.03.1982 предос-
тавено право на ползване на Димитар Георгиев Елчев от гр. (с) Сафрия
личен паспорт серия УТ № 664825 издаден на 21.11.1969г.
то МВР - Сафрия върху следните земи:

1. Тротуарна площ (вид) в размер на 0.5 декара находяща се в землището на
гр. (с.) Студена окръг Търговище местността Караджите
при граници: ползватели запад - Цено Чичев организации юг - Б. Караджите
Т. Великов пътница север, която може да се използва за самозадобиване на мляката на ММС.

2. _____ (вид) в размер на _____ декара находяща се в землището на
гр. (с.) _____ окръг _____ местност _____
при граници: ползватели _____ организации _____
пътница _____, която да се използва за _____



[Handwritten signature]

3024-1000-1980-п-к

от общинска администрация к/гмк - 55 м.к., Студена

УДОСТОВЕРЕНИЕ

5

№ 404

гр. (с.) Студена 1914 1982 год.

За предоставяне право на ползване на земя

Кметство с. Студена окр. Пернишки в приложение на

Постановление № 6 на Министерския съвет и решение № 2 от 24. III - 82 г. предос-

тавено право на ползване на Новго Василев Муртев от гр. (с.)

София личен паспорт серия ШГ № 088300 издаден на 13.07.66 г.

то Димитровско р-но върху следните земи:

1. Пътеенно място (вид) в размер на 0.5 декара находяща се в землището на

гр. (с.) Студена окръг Пернишки местността Караджиница

при граници: ползватели арх. Бончев, Муртева организации

пътища север и изток, която може да се използва за

самозадоволяване по личния

на 1 ПМС от 1981

2. _____ (вид) в размер на _____ декара находяща се в землището на

гр. (с.) _____ окръг _____ местност _____

при граници: ползватели _____ организации _____

пътища _____, която да се използва за _____

КМЕТ:

3024-1000-1980-п-к

УДОСТОВЕРЕНИЕ

№ 468

гр. (с.) Студена 05.05 1982 год.

За предоставяне право на ползване на земи

Кметство с. Студена окр. Пернишки в приложение на
Постановление № 4 на Министерския съвет и решение № 1 от 25.7.82г. предос-
тавено право на ползване на Георги Димитров Мицев от гр. (с.)
Перник личен паспорт серия А № 3002376 издаден на 13.7.81г.
го МВР - Перник върху следните земи:

1. Пътевно място (вид) в размер на 0.8 декара находяща се в землището на
гр. (с.) Студена окръг Пернишки местността Карачинишки
при граници: ползватели Нели Венкова организации Аен Масларски
пътища запад, юг, която може да се използва за
самозадовляване по линията
на 1 ПМС от 1981г.

2. _____ (вид) в размер на _____ декара находяща се в землището на
гр. (с.) _____ окръг _____ местност _____
при граници: ползватели _____ организации _____
пътища _____, която да се използва за _____



3024-1000-1980-п-к

УДОСТОВЕРЕНИЕ

№ 519

гр. (с.) Студена 22. IV 1981 год.

За предоставяне право на ползване на земи

Кметство с. Студена окр. Пернишки в приложение на
заповед № 76 на Министерския съвет и решение № 1 от 23. I 81г. предос-
тавяно право на ползване на Димитър Пазаров Героб от гр. (с.)
София личен паспорт серия ШГ № 932030 издаден на 13. I 76г.
то Дим. р-но х-ние върху следните земи:

1. Пустеещо място (вид) в размер на 0,5 декара находяща се в землището на
гр. (с.) Студена окръг Пернишки местността Караджинек
при граници: ползватели Маргарита Тодорова организации
пътища запад, която може да се използва за
самозадобавяне на пшеница
на 17МС от 1981г.

2. _____ (вид) в размер на _____ декара находяща се в землището на
гр. (с.) _____ окръг _____ местност _____
при граници: ползватели _____ организации _____
пътища, която да се използва за _____



3024-1000-1980-п-к

УДОСТОВЕРЕНИЕ

№ 542

гр. (с) София 9.08.1982 година

За предоставяне право на ползване на земя

Кметство с. София

окр. Търновски

в приложение на

станование № 76 на Министерския съвет и решение № 4

от 28.05.82г

предоставено право на ползване на Ганчо Мватов Рув

от гр. (с) София

личен паспорт серия В

№ 0178630

издаден на 13.04.82г

от МВР-София

върху следните земи

1 Тучево мост (вид) в размер на 0,5

декара находяща с

землището на гр. (с) София

окръг Търновски

местността Караджин

при граници: ползватели Митко; Сир. Стойков

която може да се използва за

пътница

отдаване по сметка на АРМС
самодруване

(вид) в размер на

декара находяща се в землището

гр. (с)

окръг

местност

при граници: ползватели

която да се използва за

пътница

Н-1
то
тери
Ви
е 05

от
сег
Кир

но
ноги

Верно: [Signature] Кмет [Signature]
Мв.

УДОСТОВЕРЕНИЕ

№ 612


гр. (с.) Стувена 13.07 1981 год.

За предоставяне право на ползване на земи

Кметство с. Стувена окр. Перник в приложение на
становление № 76 на Министерския съвет и решение № 3 от 26.05.1981 предос-
твено право на ползване на Руси Добрев Караманов от гр. (с.)
Перник личен паспорт серия Ц П № 036176 издаден на 14.08.1967.
то МВР Перник върху следните земи:

1. Пустеещо място (вид) в размер на 0.5 декара находяща се в землището на
гр. (с.) Стувена окръг Перник местността Караджинев
при граници: ползватели запад - Георги Делев организации изток - Великов
север - К. Божев пътища на, която може да се използва за
самозаведване на мина за АТМС

2. _____ (вид) в размер на _____ декара находяща се в землището на
гр. (с.) _____ окръг _____ местност _____
при граници: ползватели _____ организации _____
пътища _____, която да се използва за _____



УДОСТОВЕРЕНИЕ

№ 613

гр. (с.) Студена 16. X. 1981 год.

За предоставяне право на ползване на земи

Кметство с. Студена окр. Пернишки в приложение на
становление № 76 на Министерския съвет и решение № 3 от 26. V. 81 г. предос
тано право на ползване на Теодия Василев Велинов от гр. (с.)
София личен паспорт серия ЩГ № 122317 издаден на 25. V. 78 г.
по IV-то р-но МВР върху следните земи:

1. Пусещо място (вид) в размер на 0,5 декара находяща се в землището на
гр. (с.) Студена окръг Пернишки местността Караджини
при граници: ползватели Руси Карапнев - чог организации север - К. Бонев
Б. Олюшков - чог пътища, която може да се използва за
самозадоволяване по линията на 70 ПМС

2. _____ (вид) в размер на _____ декара находяща се в землището на
гр. (с.) _____ окръг _____ местност _____
при граници: ползватели _____ организации _____
_____ пътища, която да се използва за _____

КМЕТ:



УДОСТОВЕРЕНИЕ

№ 614

гр. (с.) Студена 16.1. 198 1 год.

За предоставяне право на ползване на земи

Кметство с. Студена окръг Пернишки

Постановление № 74 от Министерския съвет и решение № 3 от 20.1.81 предоставя право на ползване на Георги Павлов Целев от гр. (с.)

София с личен паспорт серия ШГ № 161552 издаден на 20.11.79 г. в гр. София върху следните земи:

1. Постепенно чуждо (вид) в размер на 0.5 декара намира се в землището на гр. (с.) Студена окръг Пернишки местността Каранешки при гранични ползватели Руси Каранешки организация К. Бочев пълнида 10043502, която може да се използва за самостоятелно ползване по личното на ГБДМС

2. _____ (вид) в размер на _____ декара намира се в землището на гр. (с.) _____ окръг _____ местност _____ при гранични ползватели _____ организация _____ пълнида _____, която да се използва за _____

КМЕГ:

30.1.81

УДОСТОВЕРЕНИЕ

№ 615

гр. (с.) Студена 16X 1981 год.

За предоставяне право на ползване на земи

Кметство с. Студена окр. Пернишки в приложение на
Постановление № 76 на Министерския съвет и решение № 7 от 19.XI.1980 г. предос-
тавено право на ползване на Марко Панайосов Иванов от гр. (с.)
София личен паспорт серия ШГ № 021161 издаден на
то 1-во р-но у-ние върху следните земи:

1. Пасеешо място (вид) в размер на 0.5 декара находяща се в землището на
гр. (с.) Студена окръг Пернишки местността Караджинец
при граници: ползвател Петар Бончев - юг организации
пътища изток, която може да се използва за
самозадоволяване по личията
на 76 ПМС от 1977 г.

2. _____ (вид) в размер на _____ декара находяща се в землището на
гр. (с.) _____ окръг _____ местност _____
при граници: ползвател _____ организации _____
пътища _____, която да се използва за _____

КМЕТ:



УДОСТОВЕРЕНИЕ

№ 800

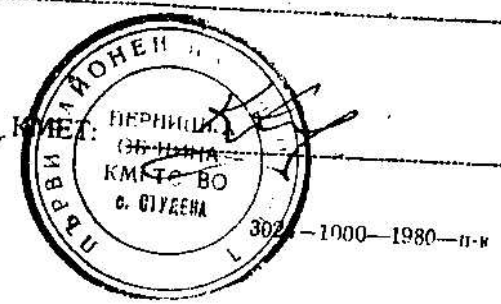
гр. (с.) Студена 4 юни 1982 год.

За предоставяне право на ползване на земи

Кметство с. Студена окр. Перник в приложение на
Постановление № 76 на Министерския съвет и решение № 4 от 28.10.82 предос-
тавено право на ползване на Ванява, Варуванка, Мирява от гр. (с.)
Перник личен паспорт серия 1017 № 109449 издаден на 26.11.69
то Перник върху следните земи:

1. Кустовича мскв (вид) в размер на 0.4 декара находяща се в землището на
гр. (с.) Студена окръг Перник местността Радужина
при граници: ползватели Нели и Нели Маври организации
пътища г.а.ч.д., която може да се използва за
селекционна работна земя
№ 17.10 от 1981г

2. _____ (вид) в размер на _____ декара находяща се в землището на
гр. (с.) _____ окръг _____ местност _____
при граници: ползватели _____ организации _____
пътища _____, която да се използва за _____



УДОСТОВЕРЕНИЕ

№ 856


гр. (с.) Студена 27. VII. 1982 год.

За предоставяне право на ползване на земи

Кметство с. Студена окр. Пернишки в приложение на
Постановление № 76 на Министерския съвет и решение № 3 от 22 XII. 81г. предос-
тавено право на ползване на Петър Георгиев Петров от гр. (с.)
Перник личен паспорт серия П № 5003687 издаден на 2. III. 81г.
то МВР. Видич върху следните земи:

1. Пазешко място (вид) в размер на 0,5 декара находяща се в землището на
гр. (с.) Студена окръг Пернишки местността Каредимец
при граници: ползватели Михаил Олюшков организации _____
пътища 107, която може да се използва за _____
самозадоволжаване по личият
на В. ПМС от 1981г.

2. _____ (вид) в размер на _____ декара находяща се в землището на
гр. (с.) _____ окръг _____ местност _____
при граници: ползватели _____ организации _____
пътища _____, която да се използва за _____



3024-1000-1980-и-к

УДОСТОВЕРЕНИЕ

№ 904

гр./с.) Севлиево 27. IV 1983 год.

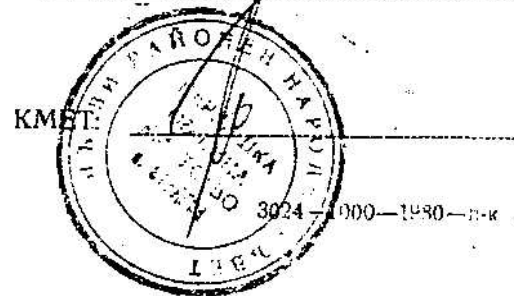
За предоставяне право на ползване на земи

Кметство с. Севлиево окр. Перникски в приложение на
Постановление № 76 на Министерския съвет и решение № 11 от 25.03.1983 предос-
тавено право на ползване на Сивефане № 111006 541266 от гр. (с.)

Сотия чл. Обзор 13 личен паспорт серия ШГ № 389191 издаден на 25.06.76
то Мир-А. Сотия върху следните земи:

1. Просторна земя (вид) в размер на 0.5 декара находяща се в землището на
гр. (с.) Севлиево окръг Перникски местността Рибно поле
при граници: ползватели запад 5-фронт организации ЮГ-К. Водов
пътница Ошори - А. Младенко може да се използва за
засаждане с трайни насаждения и облагоу-
стване по името на № 11 ПМС

(вид) в размер на _____ декара находяща се в землището на
гр. (с.) _____ окръг _____ местност _____
при граници: ползватели _____ организации _____
пътница _____, която да се използва за _____



УДОСТОВЕРЕНИЕ

№ 905

гр. (с.) Стучена 2718 198 3 год.

За предоставяне право на ползване на земи

Кметство с. Стучена окр. Пернишки в приложение на

Постановление № 76 на Министерския съвет и решение № 2 от 25.03.83г. предос-


тавено право на ползване на Касво Димов Раков от гр. София

Милослав 3 д. 367, в. Вличен паспорт серия И.Д. № 0082988 даден на
то МВР - София върху следните земи:

1. Пустъещо място (вид) в размер на 0,5 декара находяща се в землището на
гр. (с.) Стучена окръг Пернишки местността Кубушевци
при граници: ползватели зона - П. зона организации № 1 - Водосъ-

пътница булевард - Мила Костадинова може да се използва за
защита на сградите с траси обектите на М.С.С.С.
в зоните на сградите на М.С.С.С.

2. _____ (вид) в размер на _____ декара находяща се в землището на
гр. (с.) _____ окръг _____ местност _____
при граници: ползватели _____ организации _____
пътница _____, която да се използва за _____



3024-1000-1980-п-к

УДОСТОВЕРЕНИЕ

№ 990

гр. (с.) Студена 26. X, 1983 год.

За предоставяне право на ползване на земи

Кметство с. Студена окр. Пернишки в приложение на
Постановление № 76 на Министерския съвет и решение № 4 от 28. V. 82 г. предос-
тавено право на ползване на Александар Зафиров Арсов от гр. (с.)
София личен паспорт серия B № 023923 издаден на 8. VI. 82 г.
то Ботевско р-че върху следните земи:

1. Посеещачско (вид) в размер на 0.5 декара находяща се в землището на
гр. (с.) Студена окръг Пернишки местността Караджич
при граници: ползватели Антон Меходиев организации Д.З.С. себич
пътища юг, която може да се използва за
самозадоволяване по линията
на ППМС

2. _____ (вид) в размер на _____ декара находяща се в землището на
гр. (с.) _____ окръг _____ местност _____
при граници: ползватели _____ организации _____
пътища _____, която да се използва за _____



3024-1000-1980-п-к

ПОСТОВОЕРЕНИЕ

№ 1013

гр. (с.) Студенеца 4. VI 1983 год.

За предоставяне право на ползване на земи

Кметство с. Студенеца окр. Перникски в приложение на

Постановление № 76 на Министерския съвет и решение № 2 от 25. III 83г. предоставено право на ползване на Захари Александров Захариев от гр. Перник в кв. Висело - № 8 / 3а личен паспорт серия ВЛ № 107090 издаден на 7. II 1969г. то МВР - Перник върху следните земи:

1. Пустяца мляго (вид) в размер на 0.5 декара находяща се в землището на гр. (с.) Студенеца окръг Перникски местността Коргоджини при граници: ползватели _____ организации Узгор - Г. Баня

пътница допод - Емил Митков която може да се използва за засаждане с бързини масотурския с едно - горобояване на именията на М. М. С.

2. _____ (вид) в размер на _____ декара находяща се в землището на гр. (с.) _____ окръг _____ местност _____ при граници: ползватели _____ организации _____

пътница _____, която да се използва за _____



УДОСТОВЕРЕНИЕ

№ 1071

гр. (с.) Стурсна д.р.н. 1983 год.

За предоставяне право на ползване на земи

Кметство с. Стурсна окр. Перник в приложение на

Постановление № 76 на Министерския съвет и решение № 31 от 24.05.83г. предоставено право на ползване на

Трендафила Василева Томова от гр. София

бул. Ленин - 12 д.№ 106, личен паспорт серия В № 071313 издаден на 31.1.83г.

то с. Стурсна върху следните земи:

1. Пътешко място (вид) в размер на 0,5 декара находяща се в землището на

гр. (с.) Стурсна окръг Перник местността "Коробини"

при граници: ползватели изток - Райска Манастирска организации и др.

пътища север, която може да се използва за

облагодаряване на именията на ППМС и докопване на с. работни посадженя - откъдето не могат бъдат


2. (вид) в размер на _____ декара находяща се в землището на

гр. (с.) _____ окръг _____ местност _____

при граници: ползватели _____ организации _____

пътища _____, която да се използва за _____

КМЕТ:



3024-1000-1980-п-к

ДОСТОВЕРЕНИЕ

№ 1084


гр. (с.) Студена 10.11 1988 год.

За предоставяне право на ползване на земи

Кметство с. Студена окр. Перник в приложение на
Постановление № 76 на Министерския съвет и решение № 6 от 8.02.1982 предос-
тавено право на ползване на Вилдър Вражнов Росев от гр. София
ул. Геор. Гуртовски - 34 Б личен паспорт серия ШТ № 14863 издаден на 13.10.1966,
то МВР - София върху следните земи:

1. Пътешко място (вид) в размер на 0.15 декара находяща се в землището на
гр. (с.) Студена окръг Перник местността Караджини
при граници: ползватели изпол. - Туристически организации далоу - АИР
пътища от, която може да се използва за
за саждане с други наследствена и обществена -
Кане по именията на АИР

2. _____ (вид) в размер на _____ декара находяща се в землището на
гр. (с.) _____ окръг _____ местност _____
при граници: ползватели _____ организации _____
пътища _____, която да се използва за _____



3024-1000-1980-П-К

№ 1089

гр. (с.) Стандена 10 XI 1989 год.

За предоставяне право на ползване на земи

Кметство Стандена окр. Перник в приложение на
Постановление № 76 на Министерския съвет и решение № 6 от 8.01.82 предос-
тавено право на ползване на Мария Велков Моричев от гр. Сандан
с. Никол'ска личен паспорт серия В № 1189149 издаден на 13.03.82
г. ИВР-Врше - върху следните земи:

1. Ползване място (вид) в размер на 0.7 декара находяща се в землището на
гр. (с.) Стандена окръг Перник местността
при граници ползватели г-н Г. Стойков организации г-н Ружков
пътница с. Врше, която може да се използва за
измазване на танк по шимпане на ИВР-Врше
и измазване с прости механизми

2. _____ (вид) в размер на _____ декара находяща се в землището на
гр. (с.) _____ окръг _____ местност _____
при граници ползватели _____ организации _____
пътница _____, която да се използва за _____



УДОСТОВЕРЕНИЕ

№ 1137

гр. (с.) Санданска / 21. VII 1983 год.

За предоставяне право на ползване на земи

Кметство с. Санданска окр. Дерински в приложение на
Постановление № 76 на Министерския съвет и решение № 1 от 28. I. 1983 предос-

тавено право на ползване на Руси Янков Русев от гр. (с.) София
личен паспорт серия СЖ № 106750 издаден на 2. VI. 1979
Д-К. Шуши - ул. 406
№ 433 бх 6. от 69 ст 14 върху следните земи:

1. Пуси село мезина (вид) в размер на 0.5 декара находяща се в землището на
гр. (с.) Санданска окръг Дерински местността Гарини мез
при граници: ползватели Емилия Минчова, Захари Янков Русев
свръх пътища и зора, която може да се използва за
самонадово ползване

2. 1 (вид) в размер на _____ декара находяща се в землището на
гр. (с.) _____ окръг _____ местност _____
при граници: ползватели _____ организации _____
пътища _____, която да се използва за _____

КМЕТ: [Signature]

3024-1000-1080-п-к

ДОСТОВЕРЕНИЕ

№ 1438

гр. (с.) Сивреца 1-21/5, 1983 год.

За предоставяне право на ползване на земи

Кметство с. Сивреца окр. Терзийски в приложение на
Постановление № 73 на Министерския съвет и решение № 1 от 28.1.1983 предос-
тавено право на ползване на Стефан Терзиев Чужков от гр. (с.)

Сивреца личен паспорт серия FA № 606573 издаден на 15.04.1983

върху следните земи:

1. Пътище (вид) в размер на 0.5 декара находяща се в землището на
гр. (с.) Сивреца окръг Терзийски местността Карановица

при граници: ползватели Зоя Мари Терзиев Емил Терзиев Стефан

Зоя Мари - пътища и площ на АРС която може да се използва за
санитарно-защитна

2. _____ (вид) в размер на _____ декара находяща се в землището на
гр. (с.) _____ окръг _____ местност _____

при граници: ползватели _____ организации _____
_____ пътища _____ която да се използва за _____

КМЕТ: _____

УДОСТОВЕРЕНИЕ

№ 1039


гр. (с.) Ситумна 1 21. 11 / 1983 год.

За предоставяне право на ползване на земи

Кметство с. Ситумна окр. Ярмички в приложение на
Постановление № 76 на Министерския съвет и решение № 1 от 28.7.1983 предос-
тавящо право на ползване на Емил Минков Шивков от гр. (с.)
София личен паспорт серия Е1 № 0065981 издаден на 15.04.1983
то пог 32630 върху следните земи:

Гуайецо месо (вид) в размер на 0.5 декара находяща се в землището на
гр. (с.) Ситумна окръг Ярмички местността Гаранеице
при граници: ползвател Сийеран Чурков, Душ Димитров
замар. пътнища в близкост на РПС, която може да се използва за
самоотраждователник

2. _____ (вид) в размер на _____ декара находяща се в землището на
гр. (с.) _____ окръг _____ местност _____
при граници: ползвател _____ организации _____
пътнища _____, която да се използва за _____



УДОСТОВЕРЕНИЕ

№ 1155

гр. (с.) Струена 9.XII. 198 г. год.

За предоставяне право на ползване на земи

Кметство с. Струена окр. Пернишки в приложение на
Постановление № 76 на Министерския съвет и решение № 6 от 8.XI.1985г. предос-
тавено право на ползване на Антон Владимиров Костов от гр. Перни-
ца Железов - 115 личен паспорт серия A № 3005680 издаден на 1982г.
то ЧМВР - Перник върху следните земи:

1. Пустякско място (вид) в размер на 0,5 декара находяща се в землището на
гр. (с.) Струена окръг Пернишки местността Козаркино
при граници: ползватели Илия Милков - ит организацион Землю - Терми кону
пътница уток - тракт 236 която може да се използва за
зона за строежи на сградите и монтаж
по линията на 117110

2. _____ (вид) в размер на _____ декара находяща се в землището на
гр. (с.) _____ окръг _____ местност _____
при граници: ползватели _____ организацион _____
пътница _____ която да се използва за _____



УДОСТОВЕРЕНИЕ

№ 1156

гр. (с.) Студена 9 XII 198 2 год.

За предоставяне право на ползване на земи

Кметство с. Студена окр. Пернишки в приложение на
Постановление № 76 на Министерския съвет и решение № 16 от 8.XI.1985 предос-
тавено право на ползване на Румян Владимиров Костев от гр. Варна
ул. Краков - 115 личен паспорт серия ОЛ № 109436 издаден на 26.08.1981
то ЧДР Сатня върху следните земи:

1. Пустошемяго (вид) в размер на 0,5 декара находяща се в землището на
гр. (с.) Студена окръг Пернишки местността Кривиче
при граници: ползватели Илия Мансоян - юг организация Голем - 1 Колон
пътища изток която може да се използва за
засаждане с трайни насаждения и упродължаване
на пътя на ПЛМС

2. _____ (вид) в размер на _____ декара находяща се в землището на
гр. (с.) _____ окръг _____ местност _____
при граници: ползватели _____ организация _____
пътища _____ която да се използва за _____



УДОСТОВЕРЕНИЕ

№ 1159

гр. (с.) Създена 28. XII 198 3 год.

За предоставяне право на ползване на земи

Кметство с. Създена окр. Пернишки в приложение на
Постановление № 76 на Министерския съвет и решение № 3 от 22. XII. 81 г. предос-
тавено право на ползване на Кирил Борисов Стоименов от гр. (с.)
София личен паспорт серия B № 0184084 издаден на 14. IX. 1984
го Хиртовско РЗ върху следните земи:

1. Пуссещо място (вид) в размер на 0.5 декара находяща се в землището на
гр. (с.) Създена окръг Пернишки местността Каграднище
при граници: ползватели Д-р Шелзков организации ВЗС - запад
пътница север - изток, която може да се използва за
самозадобиване на мляко
на ПМС

2. _____ (вид) в размер на _____ декара находяща се в землището на
гр. (с.) _____ окръг _____ местност _____
при граници: ползватели _____ организации _____
пътница _____, която да се използва за _____

КМЕТ:



3024-1000-1980-п-к

УДОСТОВЕРЕНИЕ

№ 1159

гр. (с.) Студена 28. XII 1983 год.

За предоставяне право на ползуване на земи

Кметство с Студена окр. Пернишки в приложение на

Постановление № 76 на Министерския съвет и решение № 3 от 22. XII 1981 пре-

доставено право на ползуване на Лили Генова Стефанова от гр. (с.)

София личен паспорт серия B № 0499837 издаден на 21.05.85г.

от Кирковско РЧ върку следните земи:

1. Пустеево място (вид) в размер на 0.6 декара находяща се в землището на

гр. (с.) Студена окръг Пернишки местността Караджичево

при граници: ползвател Л. Попов - запад организации ДЗС-4500К

пътища ЮГ, която може да се използва за

самозадоволяване

2. _____ (вид) в размер на _____ декара находяща се в землището на

гр. (с.) _____ окръг _____ местност _____

при граници ползвател _____ организации _____

пътища _____, която да се използва за _____



УДОСТОВЕРЕНИЕ

№ 1161

гр. (с) Студена 28.12. 1983 год.

За предоставяне право на ползуване на земи

Кметство с Студена окр. Пернишки в приложение н

Постановление № 76 на Министерския съвет и решение № 3 от 22.XII.81. пр

доставено право на ползуване на Драгомир Рангелов Олюшков от гр. (с)

София личен паспорт серия В № 0468119 издаден на 24.IV.84

от Кърковско РЧ върху следните земи:

1. Пъсбеещо място (вид) в размер на 0.5 декара находяща се в землището и

гр. (с) Студена окръг Пернишки местността Караджиче

при граници: ползувател Георги Сошков зачед организация Горско стопан

ЮГ пътища 4350К, която може да се използва за

2. _____ (вид) в размер на _____ декара находяща се в землището

гр. (с) _____ окръг _____ местност _____

при граници ползуватели _____ организации _____

_____ пътища _____, която да се използва за _____

КМЕТ: _____



ДОСТОВЕРЕНИЕ

№ 1167/A

гр. (с) Студена 30. XII 1983 година

За предоставяне право на ползване на земи

Кметство с. Студена окр. Пернишки в приложение на

Постановление № 76 на Министерския съвет и решение № 4 от 28. V. 82г.

предоставено право на ползване на Васил Георгиев Бляшки от гр. (с) Перник

личен паспорт серия A № 3018351 издаден на 16. 09. 81г. от Перник

върху следните земи

1. Пустеещо място (вид) в размер на 0.5 декара находяща с

землището на гр. (с) Студена окръг Пернишки местността Караджинев

при граници: ползвател Константин Бляшки от организаци ВЗС - запад

пътница ИЗТОК която може да се използва за

самозадоволяване по линията
на ПМС

2. _____ (вид) в размер на _____ декара находяща се в землището на

гр. (с) _____ окръг _____ местност _____

при граници: ползвател _____ организаци _____

пътница _____ която да се използва за _____



УДОСТОВЕРЕНИЕ

№ 1173

гр. (с.) Студена 30 XII 1983 год.

За предоставяне право на ползване на земи

Кметство с. Студена окр. Пернишки в приложение на
Постановление № 76 на Министерския съвет и решение № 3 от 25.03.85г. предос-
тавено право на ползване на Костадин Георгиев Попов от гр. (с.)
с. Студена личен паспорт серия A № 3030710 издаден на 19.11.1982г.
то МВР-Перник върху следните земи:

1. Пътна земя (вид) в размер на 0.6 декара находяща се в землището на
гр. (с.) Студена окръг Пернишки местността Корошкинец
при граници: ползватели узточ-север организации-сопер- Пазоричанско
Попова пътища затова, която може да се използва за
доставяне с дребни количества и обемно-
доставяне на минерална вода на ИЛМС-

2. _____ (вид) в размер на _____ декара находяща се в землището на
гр. (с.) _____ окръг _____ местност _____
при граници: ползватели _____ организации _____
пътища _____, която да се използва за _____



3024-1000-1980-п-к

УДОСТОВЕРЕНИЕ

№ 1233

гр. (с.) Студена 12.03 1981 год.

За предоставяне право на ползване на земи

Кметство с. Студена окр. Чернишки в приложение на
Постановление № 76 на Министерския съвет и решение № 1 от 23.01.1981г предос-
тавено право на ползване на Ботев Стайков Марков от гр. (с.)

Перяник личен паспорт серия ЦП № 113286 издаден на 27.03.1968г.
то МВР гр. Трън върху следните земи:

1. Пустешко място (вид) в размер на 0,5 декара находяща се в землището на
гр. (с.) Студена окръг Чернишки местността Коровакенец
при граници: ползватели Иван К. Ташев организации св. 930-защит
Д. Масларски пътища от юг, която може да се използва за
самозадобиване на млякото до 76 т/мл

2. _____ (вид) в размер на _____ декара находяща се в землището на
гр. (с.) _____ окръг _____ местност _____
при граници: ползватели _____ организации _____
_____ пътища _____, която да се използва за _____



РЕШЕНИЕ

№ 1234

гр. (с.) Студена № 11 1981 год.

За предоставяне право на ползване на земи

Кметство с. Студена окр. Пернишки в приложение на Постановление № 76 на Министерския съвет и решение № 1 от 23.01.1981 г. предоставено право на ползване на Кирил Христов Шамев от гр. (с.) Перник кв. Рачин личен паспорт серия ЦП № 131886 издаден на 14.11.1970 г. Окр. 4-е МВР П-г върху следните земи:

1. Пустешко място (вид) в размер на 0,5 декара находяща се в землището на гр. (с.) Студена окръг Пернишки местността Караджинска при граници: ползватели члзак П Бензев организации сбер. ДЗС зап. Б. Марков пътища от юг която може да се използва за соледобивна явонс-то минаята на 76 ПМД

2. (вид) в размер на декара находяща се в землището на гр. (с.) окръг местност при граници: ползватели организации пътища която да се използва за

[Handwritten signature]



ДОСТОВЕРЕНИЕ

№ 1255

гр. (с.) Студена 9 VII 1984 год.

За предоставяне право на ползване на земи

Кметство с. Студена окр. Перник в приложение на
Постановление № 76 на Министерския съвет и решение № 6 от 8 VII 1984 г. предос-
тавено право на ползване на Костадина Вилма Шолба от гр. Божил
Ср. Р. Даридов - 65 личен паспорт серия В № 0655181 издаден на 31 VII 1984
го НВР/Божил върху следните земи:

1. Пастушеско място (вид) в размер на 0,5 декара находяща се в землището на
гр. (с.) Студена окръг Перник местността Караджини
при граници: ползватели Кр. - Божил Ком. р. организация
пътница свер - за м.з. която може да се използва за

облагодруване по линията на НПС и
звездане с тропи посадбата

2. _____ (вид) в размер на _____ декара находяща се в землището на
гр. (с.) _____ окръг _____ местност _____
при граници: ползватели _____ организации _____
пътница _____, която да се използва за _____



3024-1000-1980-п-н

УДОСТОВЕРЕНИЕ

№ 1298

гр. (с.) СТУДЕНА 23 IV 1981 год.

За предоставяне право на ползване на земи

Кметство с. СТУДЕНА окр. ПЕРНИШКИ в приложение на
Постановление № 76 на Министерския съвет и решение № 7 от 19 XI. 80г предос-
тавено право на ползване на БОРИСЛАВ ГРИГОРОВ БРАНКОВ от гр. (с.)
СОФИЯ личен паспорт серия В № 0762238 издаден на 7.2.1985
СОФИЯ върху следните земи:

1. ПУСТЕЕЩО МЯСТО (вид) в размер на 0,5 декара находяща се в землището на
гр. (с.) СТУДЕНА окръг ПЕРНИШКИ местността "КАРАДЖИНЕЦ"
при граници: ползватели ЦАНКО РАЙЧЕВ организации ДЗС - СЕВЕР
БОРЕ СТЕПАНОВ - ИСТОК пътна ПЪТНИЩА, която може да се използва за
САМОЗАДОВОЛЯВАНЕ ПО ЛИНИЯТА
НА 1 ПМС ОТ 1981 Г.

2. _____ (вид) в размер на _____ декара находяща се в землището на
гр. (с.) _____ окръг _____ местност _____
при граници: ползватели _____ организации _____
пътнища _____, която да се използва за _____



3024-1900-1980-п-к

УДОСТОВЕРЕНИЕ