

ЗА ПРОЕКТИРАНЕ

Скица №93
УПИ I-188 от квартал 27
с идент. 58445.501.833 по КККР
по плана на село Приселци, община Аврен,
област Варна
М 1:2000

Забележка:

I. Неразделна част от настоящата скица е скица № 15-172628 от 27.02.2019 г. издадена от Службата по геодезия, картография и кадастър - гр. Варна.

Имотът е собственост на: **Община Аврен**

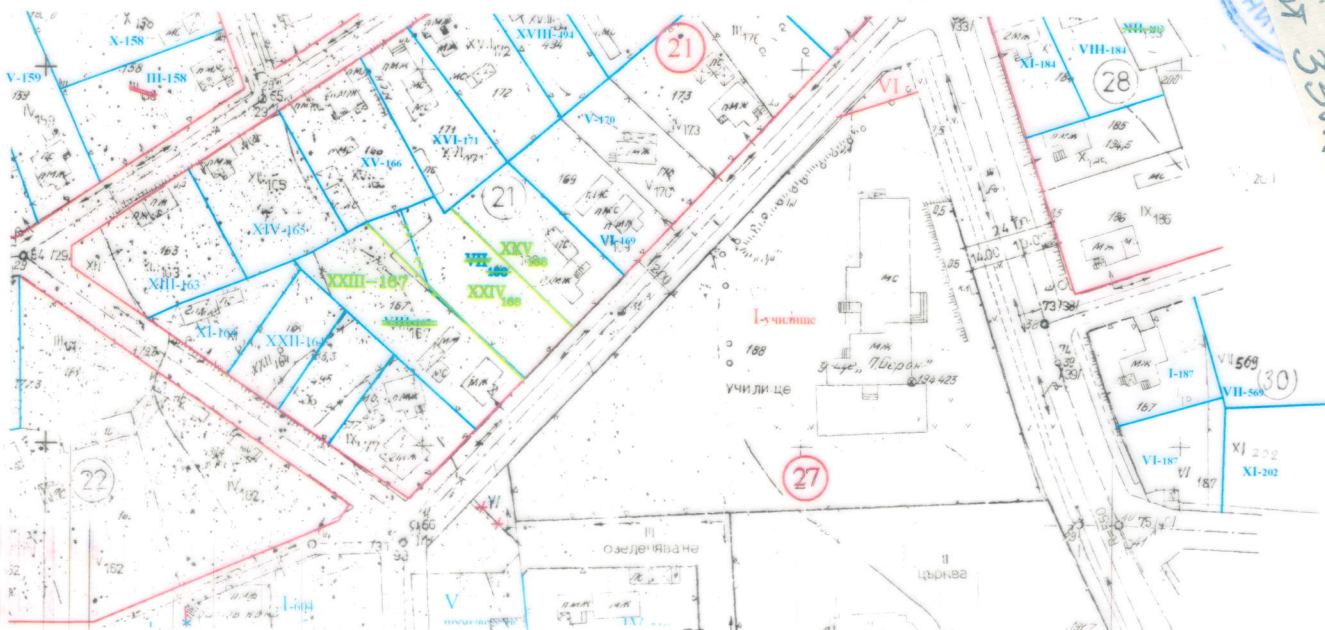
съгласно акт за общинска собственост №2712 от 13.04.2016 г., вписан в СВ-Варна, под акт №58, том XXI, дело №4415, вх. рег №8185 и акт за поправка на акт за общинска собственост №3735 от 10.10.2017 г., вписан в СВ-Варна, под акт №38, том LXIX, дело №14812, вх. рег №28395

такса: служебна
кв. № от
имот с пл.№ ... включен
в УПИ ... е с площ ... кв.м

Заповед
216/16.06.1992 г.
Заповед
216/16.06.1992 г.
Зап. кад. карта
РД-18-6/06.02.2006г.
копирал

Площ: 9160 кв.м

село Аврен
Дата: 27.02.2019 г.



Заместно г. г. 5
от ЗЗНД



СЛУЖБА ПО ГЕОДЕЗИЯ, КАРТОГРАФИЯ И КАДАСТЪР - ГР. ВАРНА

9000, Бул."ЦАР ОСВОБОДИТЕЛ" №76Г, ет.6, 052/635620; 634638,
varna@cadastre.bg, БУЛСТАТ:130362903

СКИЦА НА ПОЗЕМЛЕН ИМОТ № 15-172628-27.02.2019 г.

Поземлен имот с идентификатор **58445.501.833**

С. **Приселци**, общ. **Аврен**, обл. **Варна**

По кадастралната карта и кадастралните регистри, одобрени със **Заповед РД-18-6/06.02.2006 г.**
на **ИЗПЪЛНИТЕЛНИЯ ДИРЕКТОР НА АК**

Последно изменение със заповед: **18-2906-11.04.2016 г.** на **НАЧАЛНИК НА СГКК - ВАРНА**

Адрес на поземления имот: **с. Приселци**

Площ: **9160 кв.м**

Трайно предназначение на територията: **Урбанизирана**

Начин на трайно ползване: **За друг обществен обект, комплекс**

Координатна система БГС2005



М 1:2000

Стар идентификатор: **58445.501.243**

Номер по предходен план: **188, квартал: 27, парцел: I**

Съседни: **58445.501.244, 58445.501.832, 58445.501.36, 58445.501.242**

Скица № 15-172628-27.02.2019 г. издадена въз основа на документ с входящ № 01-85776-27.02.2019 г.

Подписан с квалифициран електронен печат "AGENTSIA PO GEODEZIA, KARTOGRAFIA I KADASTAR", E
DN: OID.2.5.4.97=NTRBG-130362903, O="AGENTSIA PO GEODEZIA, KARTOGRAFIA I KADASTAR", L=Sofia, C=BG, CN="AGENTSIA PO GEODEZIA, KARTOGRAFIA I KADASTAR", DC=qualified-legal-ca

Залицецо съгл.
гл. 2, ал. 2, т. 5
от 3311

А. Иванова
(име)



Собственици:

1. **000093378, ОБЩИНА АВРЕН**

Няма данни за идеалните части

Акт за публична общинска собственост № 58 том ххi рег. 8073 дело 4415 от 15.04.2016г., издаден от СЛУЖБА ПО ВПИСВАНИЯТА -ВАРНА

2. **000093378, ОБЩИНА АВРЕН**

Няма данни за идеалните части

Акт за общинска собственост № 38 том LXIX рег. 28192 дело 14812 от 18.10.2017г., издаден от Служба по вписванията гр.Варна

Носители на други вещни права:

няма данни

Сгради, които попадат върху имота

1. Сграда **58445.501.833.1**: застроена площ **487 кв.м.**, брой етажи **1**, предназначение: **Сграда за образование**

2. Сграда **58445.501.833.5**: застроена площ **512 кв.м.**, брой етажи **1**, предназначение: **Сграда за образование**



Скица № 15-172628-27.02.2019 г. издадена въз основа на
информацията, съдържаща се в документ № 01-85776-27.02.2019 г.

А. Иванова
(име)


*Заличено съгл.
гл. 2, ал. 2, т. 5
от ЗЗД*



218 345
38 LXIX 1816
7 600 38 192

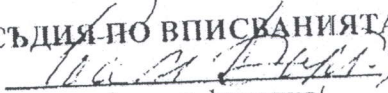
РЕПУБЛИКА БЪЛГАРИЯ
МИНИСТЕРСТВО НА РЕГИОНАЛНОТО РАЗВИТИЕ И БЛАГОУСТРОЙСТВОТО И
МИНИСТЕРСТВО НА ПРАВОСЪДИЕТО

ОБЩИНА АВРЕН, ОБЛАСТ ВАРНА
БУЛСТАТ 000093378

УТВЪРЖДАВАМ: 
/подпис и печат/

Вписване по ЗС/ПВ
СЛУЖБА ПО ВПИСВАНИЯ

КМЕТ НА ОБЩИНА АВРЕН:
Емануил Манолов


СЪДИЯ ПО ВПИСВАНИЯТА

/име, и фамилия/

А К Т № 3735
ЗА ПОПРАВКА НА АКТ

ЗА ПУБЛИЧНА ОБЩИНСКА СОБСТВЕНОСТ № 2712/13.04.2016 Г.

Регистър 3735
Досие 3735

1. ДАТА НА СЪСТАВЯНЕ	10.10.2017 г.
2. ПРАВНО ОСНОВАНИЕ	Чл. 60, ал. 3 от ЗОС.
3. ВИД И ОПИСАНИЕ НА ИМОТА	Поземлен имот с площ 9160 /девет хиляди сто и шестдесет/ кв.м. Трайно предназначение на територията - урбанизирана. Начин на трайно ползване - за друг обществен обект, комплекс..... Продължава в графа 10 – забележки..... Няма промяна.
4. МЕСТОНАХОЖДЕНИЕ НА ИМОТА	Област Варна, Община Аврен, с. Приселци, ПИ № 58445.501.833 по кадастралната карта и кадастралните регистри, одобрени със Заповед РД-18-6/06.02.2006 г. и последно изменена със Заповед № 18-2906/11.04.2016 г. на Началник на СГКК - Варна. Стар идентификатор: № 58445.501.243. Номер по предходен план: 188, квартал: 27, парцел: I
5. ГРАНИЦИ НА ИМОТА	ПИ № 58445.501.244; ПИ № 58445.501.832; ПИ № 58445.501.36; ПИ № 58445.501.242
6. ДАНЪЧНА ОЦЕНКА НА ИМОТА КЪМ МОМЕНТА НА УТВЪРЖДАВАНЕ НА АКТА:	За земя - 29 934,90 лв., за сгради – 28 269,30 лв., съгласно издадено удостоверение № 3188/10.10.2017 г. от отдел „МДТ“ при Община Аврен.

7. СЪСОБСТВЕНИЦИ	Няма.
8. ПРЕДОСТАВЕНИ ПРАВА ЗА УПРАВЛЕНИЕ: На основание чл. 12, ал. 5 от ЗОС, имота се управлява от Кмета на Община Аврен.	
9. АКТОСЪСТАВИТЕЛ: РУМЯНА ЖЕЛЕВА ЙОРГАКИЕВА – СПЕЦИАЛИСТ ОТДЕЛ „ОСЗГ”  (ПОДПИС)	
10. ЗАБЕЛЕЖКИ <i>Продължение от графа 3 „Вид и описание на имота”.....</i> 1. Обект с идентификатор № 58445.501.833.1 /пет осем четири четири пет точка пет нула едно точка осем три три точка едно/ със ЗП - 487 /четирисотин осемдесет и седем/ кв.м. с предназначение - Сграда за образование. Година на строеж 1980 г. 2. Обект с идентификатор № 58445.501.833.5 / пет осем четири четири пет точка пет нула едно точка осем три три точка пет/ със ЗП - 512 /петстотин и дванадесет /кв.м. с предназначение - Сграда за образование. Година на строеж 1921 г. 3. Обект с идентификатор № 58445.501.833.4 /пет осем четири четири пет точка пет нула едно точка осем три три точка четири/ със ЗП - 20 /двадесет/ кв.м. с предназначение - Селскостопанска сграда. Година на строеж 2006 г.	