

Община Сунгурларе, област Бургас

РАЗРЕШЕНИЕ ЗА СТРОЕЖ

№ *15*..... от *30.08*.....2018г.

Разрешава се на:

ОБЩИНА СУНГУРЛАРЕ, с ЕИК 000057250, с адрес на управление: гр.Сунгурларе, ул.„Георги Димитров” №2, обл.Бургас представлявана от инж. Васил Панделиев - Кмет на Община Сунгурларе, в качеството и на Възложител да **извърши** строителство на обект „Спортна площадка в с.Славянци, община Сунгурларе” в УПИ II за детска спортна площадка квартал 26 ПУП с.Славянци, обл.Бургас в съответствие със съгласуван и одобрен на *30.08*.....2018г. технически инвестиционен проект с части:

- Паркоустройство и благоустройство,
- Електро,
- Геодезия и ВП,
- ПБ
- ПСД

от арх. Константин Якубович – Гл. архитект на Община Сунгурларе.

Категория на строежа: V-та (пета) на основание чл.137, ал.1, т.5, буква „а” от ЗУТ и чл.10, ал.1, т.6 от Наредба № 1 от 30.07.2003г. за НВС на МРРБ.

При следните фактически и правни мотиви:

1. Извършена оценка за съответствие със съществените изисквания към строежите – по чл.142, ал.6, т.1 от ЗУТ - с приемане от Експертен съвет на одобряващата администрация – протокол № *11*.....от *30.08*.....2018г., т. *1* на ОЕСУТ Сунгурларе.
2. Акт №2245/15.01.2009г. за общинска публична собственост.
3. Скица №252/20.06.2018г.за проектиране издадена от Община Сунгурларе, с дадена виза на 21.06.2018г. от Гл. архитект на Общината.
4. Предварителен договор №4345944/10.07.2018г. за присъединяване обект на клиент към електроразпределителната мрежа на „Електроразпределение Юг” ЕАД – КЕЦ гр.Карнобат.
5. Писмо с изх.№ПД-1733(1)/ от 09.07.2018г. на РИОСВ гр.Бургас.

Строителството да се извърши при следните условия:

1. В тридневен срок от съставяне на протокола за откриване на строителна площадка и определяне на строителна линия и ниво лицето, упражняващо строителен надзор (техническият ръководител) е длъжен да завери заповедната книга на строежа и да уведоми писмено в 7 дневен срок от заверката Общината, специализираните контролни органи и РДНСК – гр.Бурлгас – по чл.158, ал.2 от ЗУТ.
2. В тридневен срок от завършването на СМР по фундаментите на строежа по искане на лицето, упражняващо строителен надзор (технически ръководител) длъжностно лице от общинската администрация е длъжно да извърши проверка за установяване съответствието на строежа с издадените строителни книжа и за това, че ПУП е приложен по отношение на застрояването – по чл.159, ал.3 от ЗУТ.
3. Временното използване на тротоари, свободни обществени площи, както и части от улични платна за строителна площадка да се извършва при спазване условията, определени с Наредба на Общинския съвет или с проект за организация и изпълнение на строителството – чл.157, ал.7, изр.1 от ЗУТ.
4. Строителната площадка да се ограда и да се поставят информационни табели за разрешения строеж, строителя, техническия ръководител и т.н. – по чл.157, ал.7, изр. 2 от ЗУТ.

5. Да се оползотвори хумусния земен слой – по чл.148, ал.9, т.2 от ЗУТ.

6. След издаване на разрешението за строеж при изпълнение на строителството се допускат несъществени отклонения от одобрения инвестиционен проект – по чл.154, ал.1 от ЗУТ.

7. След издаване на разрешението за строеж изменения в съгласувания и одобрения инвестиционен проект в обхвата на съществените отклонения по чл.154, ал.2, т.1, 2, 3 и 4 от ЗУТ са недопустими. Съществени отклонения се допускат, ако са сред посочените в чл.154, ал.2, т.5, 6, 7 и 8 от ЗУТ по искане на възложителя, придружено от нотариално заверено съгласие на заинтересуваните лица по чл.149, ал.2 от ЗУТ, въз основа на одобрен инвестиционен проект към издаденото разрешение за строеж. Тези изменения се отразяват със заповед за допълване на издаденото разрешение за строеж и се допускат преди реализирането им – по чл.154, ал.5, изречение последно от ЗУТ.

Разрешението за строеж се издава на основание чл.148, ал.1, ал.2, ал.4, ал.8 от ЗУТ.

Настоящото разрешение за строеж заедно с одобрения инвестиционен проект подлежи на обжалване чрез главния архитект на Община Сунгурларе пред началника на РДНСК гр.Бургас в 14-дневен срок от съобщението за издаване на съответния акт – по чл.149, ал. 3 от ЗУТ.

Разрешението за строеж губи правното си действие, когато в продължение на 3 (три) години от влизането му в сила не е започнало строителството или когато в продължение на 10 (десет) години от започване на строителството на елементи на техническата инфраструктура то не е завършено. Когато разрешението за строеж не бъде презаверено в тримесечен срок от изтичането на съответния срок по ал.2, одобреният инвестиционен проект губи правното си действие – по чл.153, ал.2 и 3 от ЗУТ.

Разрешението за строеж се издава по повод заявление с вх.№08-00-57 от 24.08.2018г.



чл. 36а, ал.3
от ЗОП

Вляз по в заповедта на
на 19.09.2018г.



чл. 36а, ал.3
от ЗОП

Арх. К. Шубович

ОБЩИНА СУНГУРЛАРЕ ОБЛАСТ БУРГАС

А К Т

Днес 19.09.2018г. подписаният арх. Константин Якубович – Гл. архитект на Община Сунгурларе обл.Бургас удостоверявам, че в законния 14 дневен срок от съобщаването на заинтересованите страни, че е издадено Разрешение за строеж №25/30.08.2018г. за обект „Спортна площадка в с.Славянци, община Сунгурларе” в УПИ II_{за детска спортна площадка} квартал 26 ПУП с.Славянци, обл.Бургас на Община Сунгурларе - няма постъпили жалби.

ДМ/ДМ

Гл. архитект на Общината:.....

чл. 36а, ал.3

от ЗОП

/ арх. К. Якубович /



ОБЕКТ: СПОРТНА ПЛОЩАДКА В С.СЛАВЯНЦИ, ОБЩИНА СУНГУРЛАРЕ

ВЪЗЛОЖИТЕЛ: ОБЩИНА СУНГУРЛАРЕ

ИЗПЪЛНИТЕЛ: „ИНВЕСТИЦИОННО ПРОЕКТИРАНЕ“ ЕООД

ФАЗА: ТЕХНИЧЕСКИ ПРОЕКТ

ЧАСТ: ПАРКОУСТРОЙСТВО И БЛАГОУСТРОЙСТВО

ПРОЕКТАНТСКА ПРАВОСПОСОБНОСТ
л. арх. ИРЕНА
СТЕФАНОВА СТОЙНЕВА

**чл. 36а, ал.3
от ЗОП**

ПРОЕКТАНТ :

/ л. арх. Ир. Стойнева /

**чл. 36а, ал.3
от ЗОП**

УПРАВИТЕЛ:

/ инж. Диян Златев /

**чл. 36а, ал.3
от ЗОП**

ВЪЗЛОЖИТЕЛ:

Съгласували проектанти:

Геодезия и ВП
Електро
ПБЗ /ПБ
ПУСО

инж. Николай Ненов
инж. Кинчо Маринов
л. арх. Ирена Стойнева
инж. Диян Златев.....

**чл. 36а, ал.3
от ЗОП**

РЕПУБЛИКА БЪЛГАРИЯ

МИНИСТЕРСТВО НА РЕГИОНАЛНОТО РАЗВИТИЕ И БЛАГОУСТРОЙСТВОТО
ОБЩИНА Сунгул ОБЛАСТ БУРГАСКА

УТВЪРЖДАВАМ **чл. 36а, ал.3**
от ЗОП

КМЕТ: д-р Георги Кенов
(име, презиме, фамилия)

Вписване по ЗОП
Служба за
СЪД **чл. 36а, ал.3**
от ЗОП

(име,

вх рег. б
3 22-01-2009
11223

АКТ № 2245
ЗА ОБЩИНСКА ПУБЛИЧНА СОБСТВЕНОСТ

Регистър :2

Картотека :с.Славянци

Досие (РЗ) :2245

1. Дата на съставяне	15.01.2009 г
2. Правно основание	чл.2 ал.1 т.1 от ЗОС
3. Вид и описание на имота	Терен за детска спортна площадка - 863кв.м./Осемстотин шестдесет и три кв.м./
4. Местонахождение на имота	кв. 26, парцел II по ПУП на с.Славянци одобрен със З-д №4053/14.07.67 г. и З-д №550/30.10.08 г.
Граница на имота	Север: УПИ I - за парк Изток: улица Юг: улица Запад: УПИ III - за църква
6. Данъчна оценка на имота към момента на утвърждаване на акта	1 719,10 лв./Хиляда седемстотин и деветнадесет лева и 0,10 ст./
7. Бивш собственик на имота	
8. Съсобственици - име, адрес	
9. Номер и дата на съставени по-рано актове	

ОБЩИНА СУНГУРЛАРЕ

Скица № 253
Об. Об. 2018.1
Сунгурларе Обл. Бургас

СКИЦА М 1:1000

УТИ № 11-за детска спортна площадка № 26

УТИ № 11-за детска спортна площадка № 26

УТИ № 11-за детска спортна площадка № 26

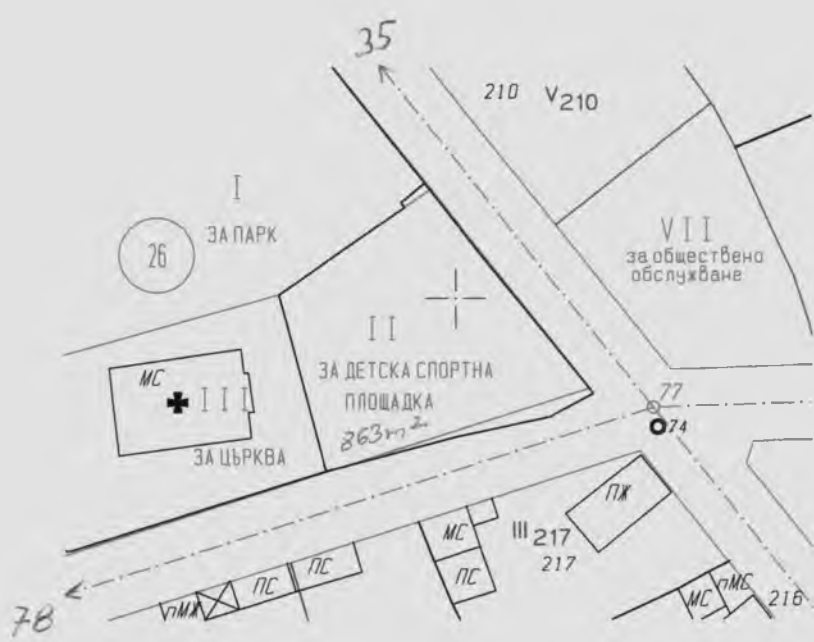
Собственост на Община Сунгурларе

Документ за собственост / право на строеж / акт № 2245 от 15.06.2018 г. за публична мултипартитивна процедура

за Р63

Важи за публична процедура

Такса



За спортна площадка в с. Славейци,
Община Сунгурларе в УТИ VII, № 26
по инициатива на селото.

Въз се извършва процедура по чл. 36а, ал. 3 от ЗОП.

**чл. 36а, ал.3
от ЗОП**

21.06.2018
Ел. Златева



ПУП одобрен със зап. № 4053/14.04.1968

Ул. регулация одобрена със зап. №

**чл. 36а, ал.3
от ЗОП**

21.06.2018

21.06.2018



КАМАРА НА АРХИТЕКТИТЕ В БЪЛГАРИЯ

УДОСТОВЕРЕНИЕ

ландшафтен архитект

Ирена Стефанова Стойнева

ПЪЛНА ПРОЕКТАНТСКА ПРАВОСПОСОБНОСТ

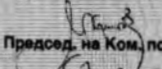



Дата на изд. Reg. No.

01/01/2018 04475

Валидност

31/12/2018 www.kab.bg


Председ. на Ком. по Рег.


Председател на УС



CHAMBER OF ARCHITECTS IN BULGARIA

CERTIFICATE

landscape architect

Irena Stefanova Stoyneva

FULL RANGE OF SERVICES

Date Of Issue Reg No.

01/01/2018 04475

Validity

31/12/2018 www.kab.bg



Алианц България
Застрахователно акционерно дружество

Общо застраховане

МСБ

ЗАСТРАХОВАТЕЛНА ПОЛИЦА № 13180182700000009

"Алианц България" – Застрахователно Акционерно Дружество на основание предложение от Застрахования и срещу платена застрахователна премия застрахова професионалната отговорност на Застрахования по начин и условия, както следва:

ВИД ЗАСТРАХОВКА: Професионална отговорност в проектирането и строителството

ЗАСТРАХОВАТЕЛ: ЗАД "Алианц България",
бул. "Княз Дондуков" № 59, 1504 София
ДДС № BG040638060, ЕИК : 040638060

ЗАСТРАХОВАН: ИНВЕСТИЦИОННО ПРОЕКТИРАНЕ ЕООД
ЕИК: 201495727
Адрес : гр./с. ШУМЕН, п. код 9700, ЛЮБЕН КАРАВЕЛОВ, №31,
представявано от ДИЯН ЗЛАТЕВ

ДЕЙНОСТ НА ЗАСТРАХОВАНИЯ: Проектант , Категория строежи: I

СРОК НА ЗАСТРАХОВАТЕЛНИЯ ДОГОВОР: 1 година от 00:00 часа на 24.02.2018г. до 24:00 часа на 23.02.2019 г.

РЕТРОАКТИВНА ДАТА: 02.02.2013 г.

ЗАСТРАХОВАТЕЛНО ПОКРИТИЕ: Съгласно действащата нормативна уредба и приложимите Общи условия по застраховката

ЗАСТРАХОВАТЕЛНИ СУМИ: 150,000.00 BGN за всяко едно събитие.
300,000.00 BGN в агрегат за срока на застраховката.

САМОУЧАСТИЕ НА ЗАСТРАХОВАНИЯ: 10.00 % (десет процента), но не по-малко от 1,000.00 BGN (хиляда BGN) от всяка щета.

ЗАСТРАХОВАТЕЛНА ПРЕМИЯ: 300.00 BGN (триста BGN)

ДАНЪК ПО ЗДЗП: 6.00 BGN (шест BGN)

ОБЩА ДЪЛЖИМА СУМА: 306.00 BGN (триста и шест BGN)

СРОК ЗА ПЛАЩАНЕ: 24.02.2018 г. 153.00 BGN в т.ч. премия 150.00 BGN и данък 3.00 BGN
24.08.2018 г. 153.00 BGN в т.ч. премия 150.00 BGN и данък 3.00 BGN

Писменото предложение или искане до застрахователя за сключване на застрахователен договор и писмените отговори на застрахования и/или застрахования на поставени от застрахователя въпроси относно обстоятелства, имащи значение за естеството и размера на риска, общите условия на застраховката, приложенията, добавъците и други писмени договорености между страните (ако има такива), представляват неразделна част от настоящата полица.

С подписа си по-долу Застрахованият удостоверява, че е съгласен и приема общите условия към настоящата полица, екземпляр от които са му предадени към момента на подписване на полицата, както и че му е предоставена информация относно Застрахователя по чл. 324 ал.1 от Кодекса за застраховане.

В случай на неплащане или непълно плащане на дължима вноска от застрахователната премия, към 24.00 часа на 15-ия ден, считано от датата на съответния падеж, посочен в застрахователната полица, считано от датата на съответния падеж, посочен в застрахователната полица.

ДАТА И МЯСТО НА И

**чл. 36а, ал.3
от ЗОП**

ЗАСТРАХОВАТЕЛ:

ЗАСТРАХОВАН:

**чл. 36а, ал.3
от ЗОП**
ИНВЕСТИЦИОННО ПРОЕКТИРАНЕ
ЕООД

№ 1422186
п. код 9700, ХРИСТО БОТЕВ № 18, 11 № 3700000

Оригинал

Allianz 

СЪДЪРЖАНИЕ:

I. Обяснителна записка

II. Дендрологична ведомост

III. Графична част:

Чертеж №1 Ситуационен план М 1:500

Чертеж №2 Композицион план М 1:200

Чертеж №3 Трасировъчен план М 1:200

Детайл на ограда за спортна площадка

Детайл на настилки

Приложение Пейка и кошче за смет

ОБЕКТ: СПОРТНА ПЛОЩАДКА В С.СЛАВЯНЦИ, ОБЩИНА СУНГУРЛАРЕ

ЧАСТ: ПАРКОУСТРОЙСТВО И БЛАГОУСТРОЙСТВО

ФАЗА: ТЕХНИЧЕСКИ ПРОЕКТ

ОБЯСНИТЕЛНА ЗАПИСКА

I. Обща част

Община Сунгурларе е разположена в югоизточната част на България и е включена в административно-териториалните граници на Бургаска област. На север граничи с общините Върбица и Смядово, на запад – с община Котел, на югозапад – с община Стралджа, на юг – с община Карнобат и на изток – с община Руен. Общата и площ е 795.5 кв. км., което представлява 10.6% от територията на областта. Тя е втора по големина в областта и заема 26-то място по територия в страната. Включва общо 28 населени места; административен център - град Сунгурларе и 27 села. По-големи населени места с население над 800 души са селата Манолитч, Съединение и Лозарево.

Районът на община Сунгурларе представлява богато съчетание от планински и равнинен релеф. Средната надморска височина е 352.7 м. Територията заема част от Източна Стара планина с долината на р. Луда Камчия и северната част на Карнобатско поле по горното течение на р. Мочурица. На север се включват и южните склонове на Котленско - Върбишкия дял на Стара планина (800 м). Общината има разнообразен релеф, поради което в отделните пунктове се наблюдава чувствителното различие в режима на климатичните елементи. Въпреки това, районът като цяло се характеризира с твърде мек климат, изразен най-добре през зимата, когато януарската температура е положителна – за най-ниските места 0° и за най-високите от 0° до 1° С. Средната минимална температура е (-3°) (- 4°)С, а в по-високите части -5°С. Климатичните ресурси на Община Сунгурларе в своето разнообразие, предлагат широки възможности за биоклиматично и стопанско развитие. Почвите са основен природен ресурс за значителна част от територията на общината. Развити са два основни почвени типа – канелени горски и ливадни с няколко почвени различия, подходящи за отглеждането на разнообразни култури.

Съществуващо положение

Разработката разглежда западната част на УПИ II, кв. 26 в с. Славянци, община Сунгурларе, която представлява неблагоустроена зелена площ предназначена за спортна площадка.

II. Проектно решение

Предмет на проекта по част Паркоустройство и благоустройство е изграждането на модерна мултифункционална спортна площадка, която съчетава няколко вида спорт, а именно – минифутбол, баскетбол, волейбол и хандбал.

Достъпът до новопроектираното комбинирано игрище е решен с алеи от изток, едната северно от площадката, а другата южно. Цялата зона е решена с асфалтова настилка.

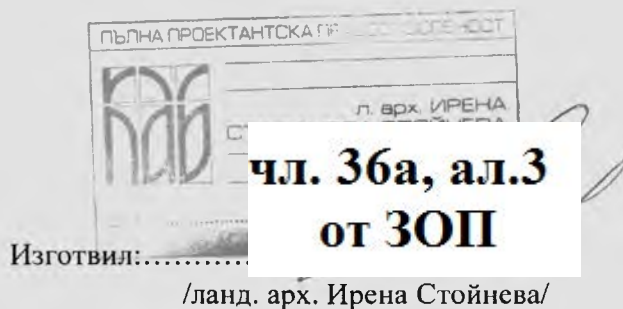
Мултифункционалната площадка е с размери 15/27м и е с ярка трислойна акрилна настилка с гумена подложка.

Комбинираната спортна площадка ще бъде обезопасена, чрез изграждането на специална оградна система. Тя е с обща височина от 400см, като в зоните зад вратите ще бъде подсилена с двойна мрежа на височина 200см. Оградата ще бъде монтирана върху ивичен бетонен фундамент, който ще играе роля и на подпорна стена в южната част на спортното игрище. Входовете към площадката са два – един от север и един от изток, който е със стъпала.

В рамките на площадката ще бъдат разположени 12 пейки с облегалка и подлакътници, които са напълно съобразени с изискванията залегнали в Наредба № 4 от 1 юли 2009 г. за проектиране, изпълнение и поддържане на строежите в съответствие с изискванията за достъпна среда за населението, включително за хората с увреждания, а именно височина на седалките 50см, височина на подлакътниците 70см и 4 кошчета за смет.

В проектното решение се предвижда и засаждането на 6 широколистни дървета, които са с подчертано благоприятно въздействие върху човешкия организъм, а именно отделят фитонциди и по-големи количества кислород.

За създаване на завършена среда за спорт се предвижда и изграждането на подходяща осветителна енергоспестяваща инсталация.



Съгласували проектантите:

Геодезия и ВП
Електро
ПБЗ /ПБ
ПУСО

инж. Николай Ненов...
инж. Кинчо Маринов...
л.арх. Ирена Стойнева
инж. Диян Златев.....

**Чл. 36а, ал.3
от ЗОП**

ОБЕКТ: СПОРТНА ПЛОЩАДКА В С.СЛАВЯНЦИ, ОБЩИНА СУНГУРЛАРЕ

ЧАСТ: ПАРКОУСТРОЙСТВО И БЛАГОУСТРОЙСТВО

ФАЗА: ТЕХНИЧЕСКИ ПРОЕКТ

ДЕНДРОЛОГИЧНА ВЕДОМОСТ

№	НАИМЕНОВАНИЕ	ВИСОЧИНА	БРОЙ
<i>Широколистни дървета</i>			
1	Betula pendula	150-200 см	6
<i>Общо:</i>			6

ИЗПЪЛНИТЕЛНА ПРОЕКТАНТСКА ГРУПА
СТЕФАНОВ
дата.....
Изготвил:.....
/ланд. арх. Ирена Стойнева/

**чл. 36а, ал.3
от ЗОП**

Съгласували проектантите:

Геодезия и ВП
Електро
ПБЗ /ПБ
ПУСО

инж. Николай Ненов...
инж. Кинчо Маринов...
л.арх. Ирена Стойнева...
инж. Диян Златев.....


**чл. 36а, ал.3
от ЗОП**

ДЕТАЙЛ НА НАСТИЛКИ

Пешеходна асфалтова настилка

Градински бордюр 5/20/50см

Земно влажен
дренажен бетон



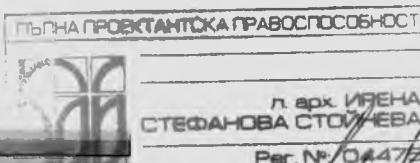

Плътен асфалтобетон с дебелина 5см

Втори битумен разлив

Уплътнена трошено-каменна основа 25см

Уплътнена земна основа

Акрилна настилка за мултифункционална спортна площадка



**чл. 36а, ал.3
от ЗОП**

Акрилна настилка с гумена подложка

Плътен асфалтобетон с дебелина 5см

Втори битумен разлив

Уплътнена трошено-каменна основа 25см

Уплътнена земна основа

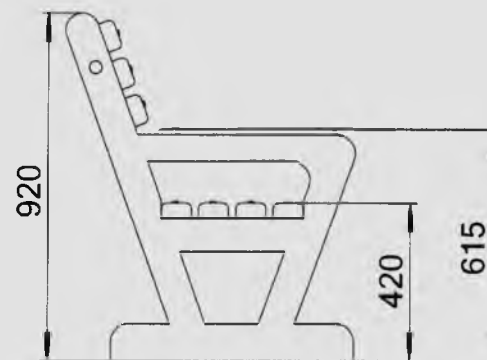
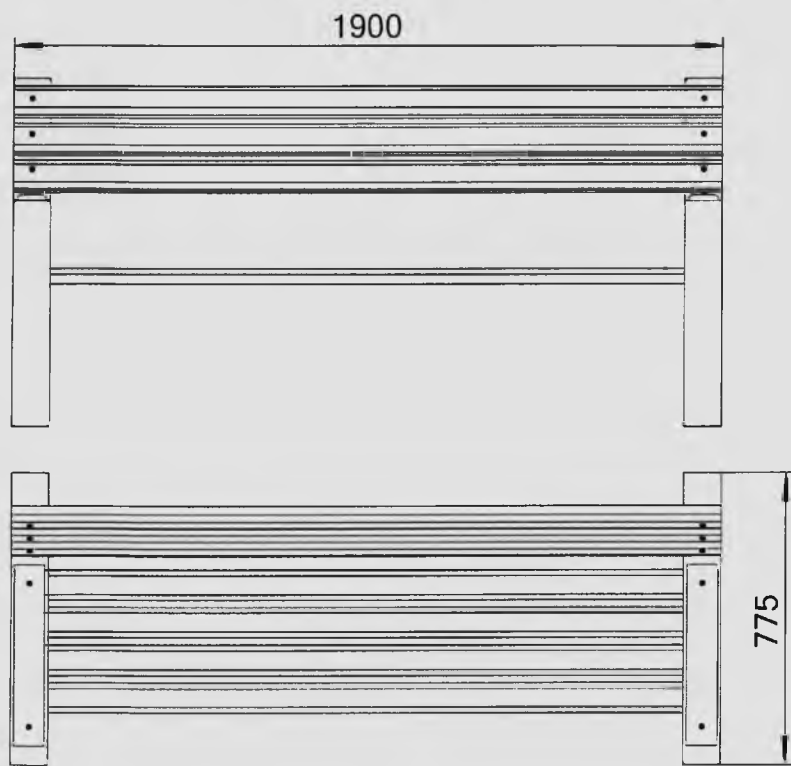
Характеристика на акрилна настилка

Подготвителен запечатващ слой на акрилна основа.

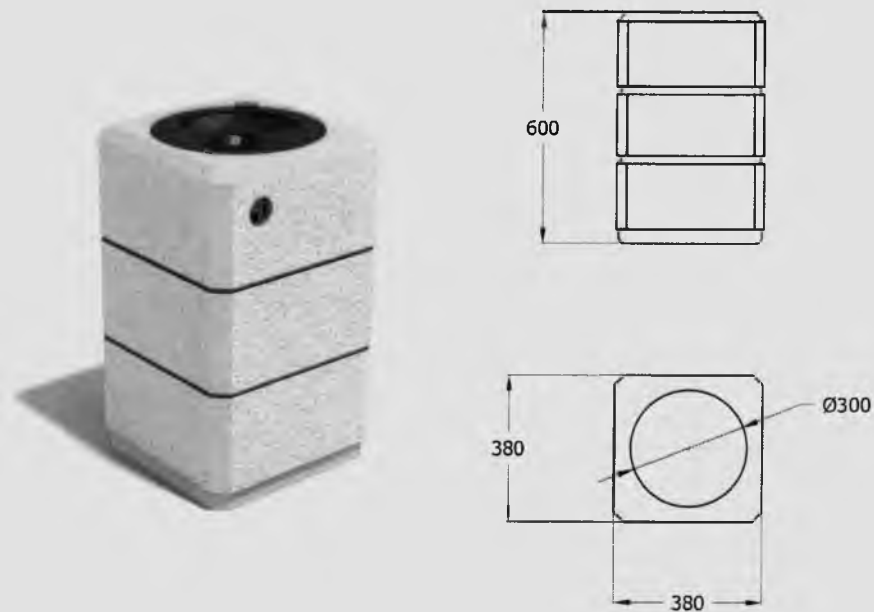
Подложка от префабрикувана гума на рула с дебелина 4 мм.

3 акрилни слоя състоящи се от акрилен концентрат и предварително одобрен силициев пясък.

Линии – разчертаване с акрилен латекс.

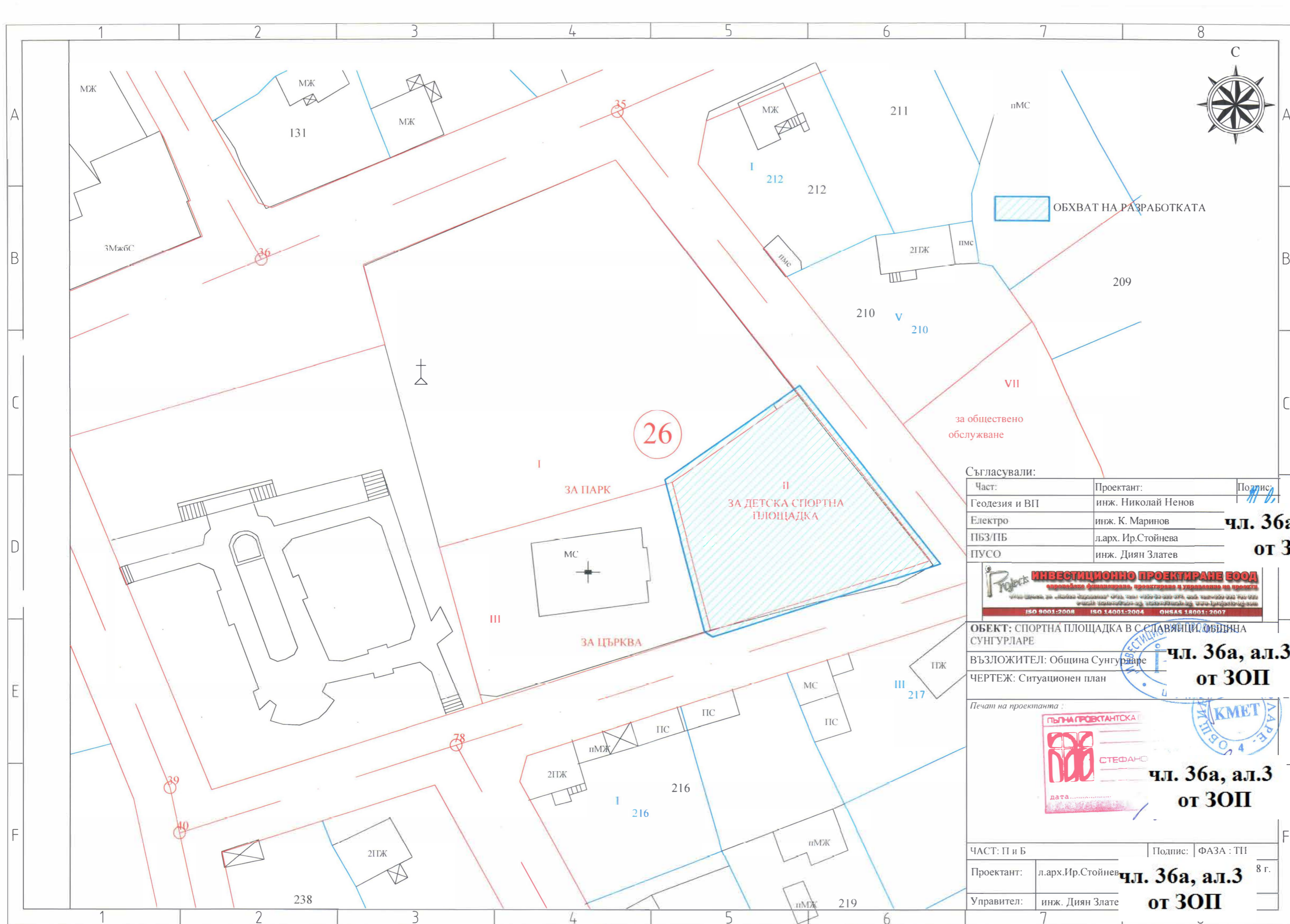


Пейка с облегалка и подлакътници



Кошче за смет, вкл. поцинкована кофа и капак

ПРИЛОЖЕНИЕ ПЕЙКА И КОШЧЕ ЗА СМЕТ



26

ЗА ПАРК

ЗА ДЕТСКА СПОРТНА ПЛОЩАДКА

ЗА ЦЪРКВА

за обществено обслужване

ОБХВАТ НА РАЗРАБОТКАТА

Съгласували:

Част:	Проектант:	Подпис:
Геодезия и ВП	инж. Николай Ненов	
Електро	инж. К. Маринов	
ПБЗ/ПБ	л.арх. Ир.Стойнева	
ПУСО	инж. Диян Златев	

**чл. 36а, ал.3
от ЗОП**



ОБЕКТ: СПОРТНА ПЛОЩАДКА В С. СЛАВЯНИЦИ ОБЩИНА СУНГУРЛАРЕ

ВЪЗЛОЖИТЕЛ: Община Сунгурларе

ЧЕРТЕЖ: Ситуационен план


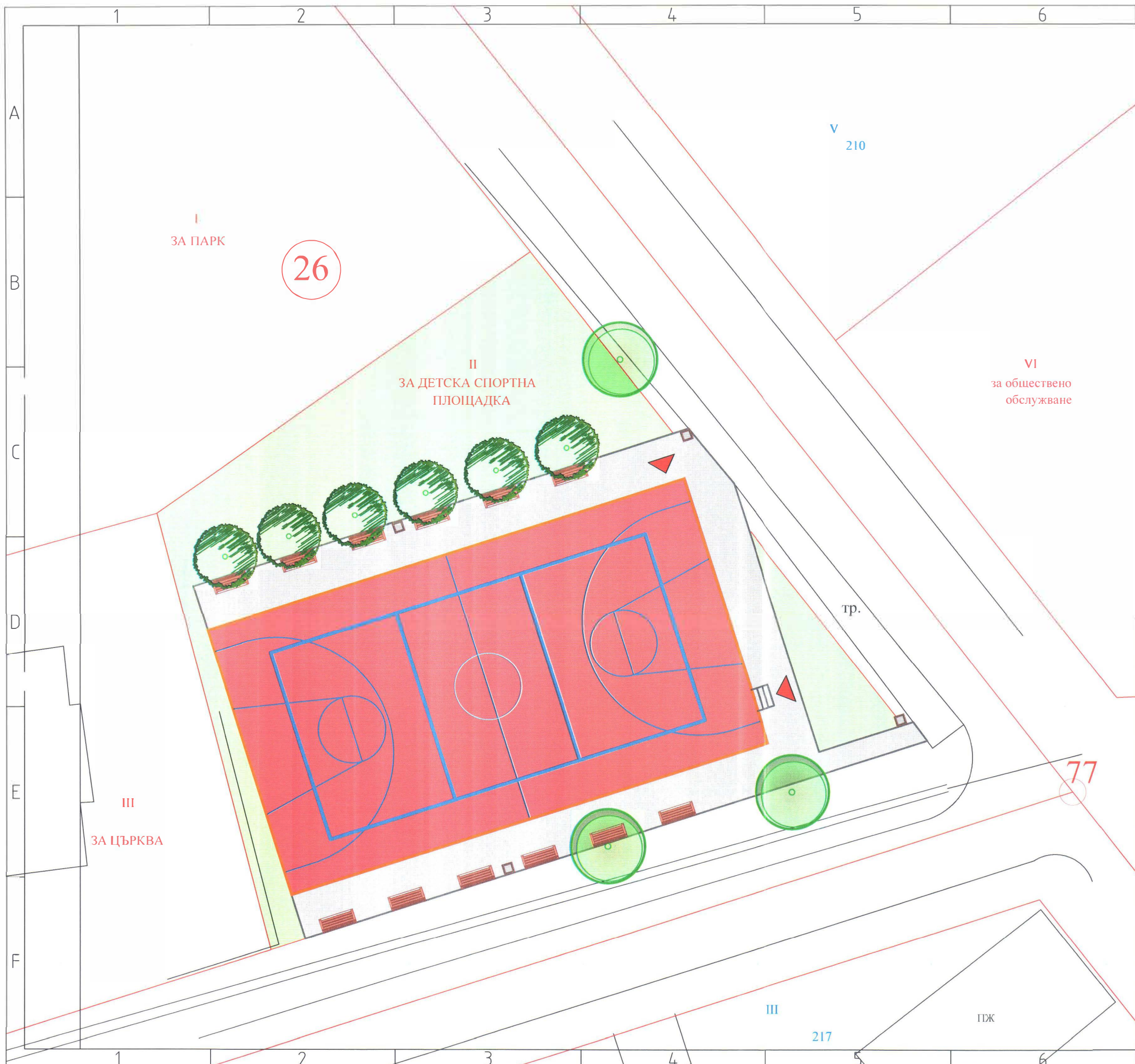
**чл. 36а, ал.3
от ЗОП**

Печат на проектанта:



**чл. 36а, ал.3
от ЗОП**

ЧАСТ: П и Б	Подпис:	ФАЗА: ТП
Проектант:	л.арх.Ир.Стойнев	чл. 36а, ал.3 8 г.
Управител:	инж. Диян Златев	от ЗОП



Легенда:

- Пешеходна асфалтова настилка
- Акрилна настилка
- Пейка с обелгалка и подлакътници
- Кошче за смет
- Ограда на спортна площадка с височина 400см
- Вход за спортна площадка
- Съществуваща растителност
- Новопроектирана растителност Betula pendula

Съгласували:

Част:	Проектант:	Подпис:
Геодезия и ВП	инж. Николай Г	
Електро	инж. К. Маринов	
ПБЗ/ПБ	л.арх. Ир.Стойне	
ПУСО	инж. Диян Злат	

**чл. 36а, ал.3
от ЗОП**



ОБЕКТ: СПОРТНА ПЛОЩАДКА В С. СЛАВЯНЦИ, ОБЩИНА СУНГУРЛАРЕ

ВЪЗЛОЖИТЕЛ: Община Сунгурларе

ЧЕРТЕЖ: Композиционен план

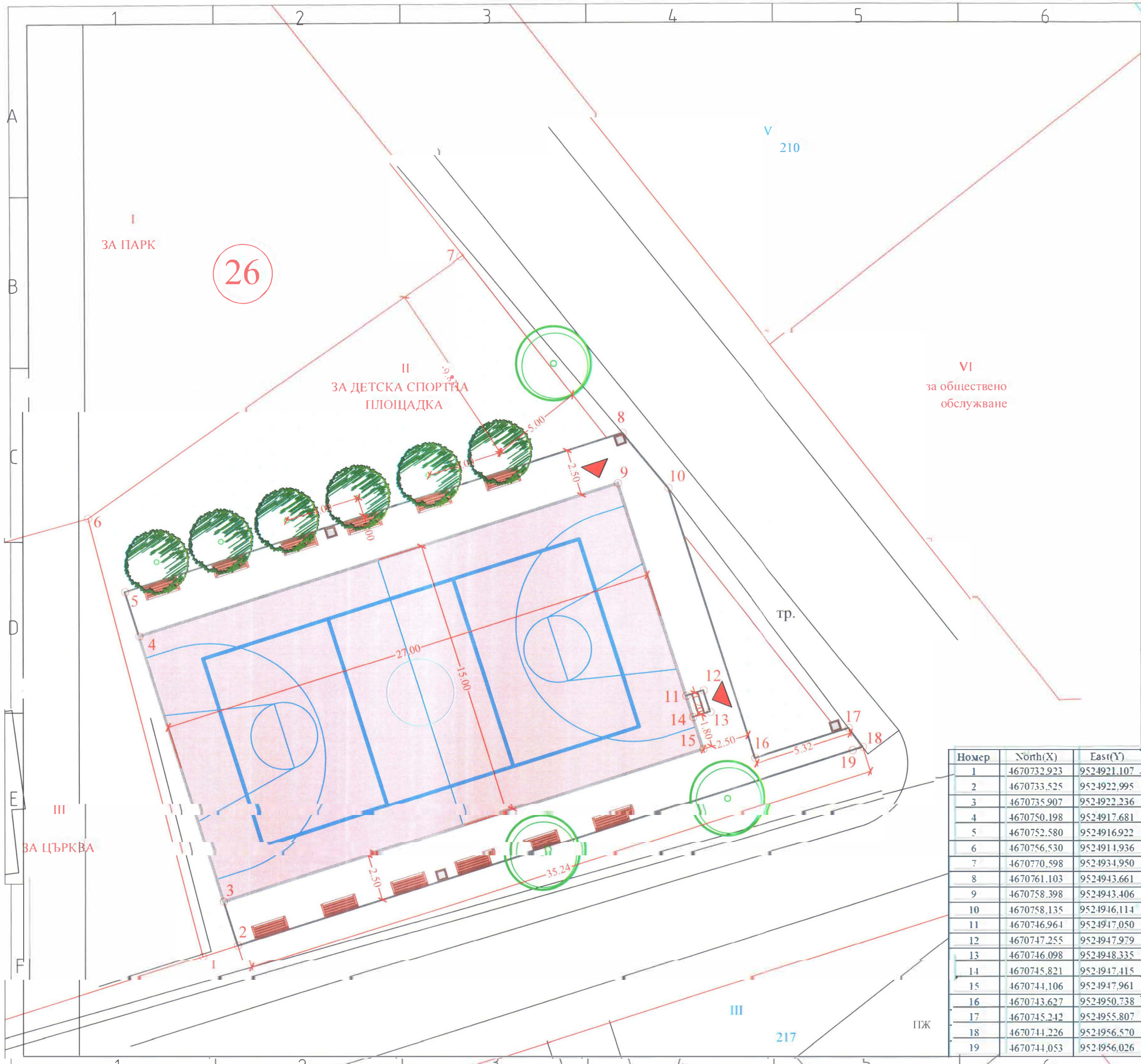
**чл. 36а, ал.3
от ЗОП**

Печат на проектанта:



**чл. 36а, ал.3
от ЗОП**

ЧАСТ: П и Б	Подпис:	ФАЗА : ТП
Проектант:	л.арх.Ир.Стойнева	чл. 36а, ал.3 от ЗОП
Управител:	инж. Диян Златев	от ЗОП



Легенда:

- Пешеходна асфалтова настилка
- Акрилна настилка
- Пейка с обелгалка и подлакътници
- Кошче за смет
- Ограда на спортна площадка с височина 400см
- Вход за спортна площадка
- Съществуваща растителност
- Новопроектирана растителност *Betula pendula*

Челас Вали:

Част:	Проектант:	Подпис:
Геодезия и ВП	инж. Николай	
Електро	инж. К. Маринс	
ПБЗ/ПБ	л.арх. Ир.Стойн	
ПУСО	инж. Диян Златев	

чл. 36а, ал.3 от ЗОП

ПУСО

ИНВЕСТИЦИОННО ПРОЕКТИРАНЕ БООД

Упълномощаване, проектиране и управление на проекта

ISO 9001:2008 ISO 14001:2004 OHSAS 18001:2007

ОБЕКТ: СПОРТНА ПЛОЩАДКА В С. СЛАВЯНИНЦИ - ОБЩИНА СУНГУРЛАРЕ

чл. 36а, ал.3 от ЗОП

ВЪЗЛОЖИТЕЛ: Община Сунгурларе

ЧЕРТЕЖ: Трасировъчен и посадъчен план

Номер	North(X)	East(Y)
1	4670732.923	9524921.107
2	4670733.525	9524922.995
3	4670735.907	9524922.236
4	4670750.198	9524917.681
5	4670752.580	9524916.922
6	4670756.530	9524914.936
7	4670770.598	9524934.950
8	4670761.103	9524943.661
9	4670758.398	9524943.406
10	4670758.135	9524946.114
11	4670746.964	9524947.050
12	4670747.255	9524947.979
13	4670746.098	9524948.335
14	4670745.821	9524947.415
15	4670744.106	9524947.961
16	4670743.627	9524950.738
17	4670745.242	9524955.807
18	4670744.226	9524956.570
19	4670744.053	9524956.026

Печат на проектант:

ПЪЛНА ПРОЕКТАНТСКА ПРАКТИКА

чл. 36а, ал.3 от ЗОП

ЧАСТ: П и Б

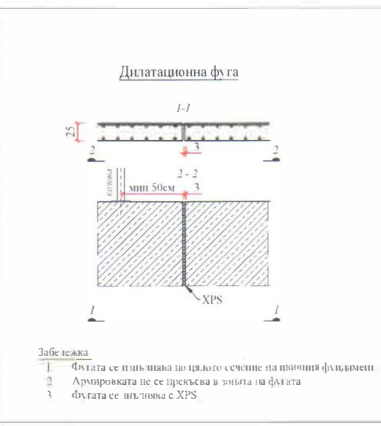
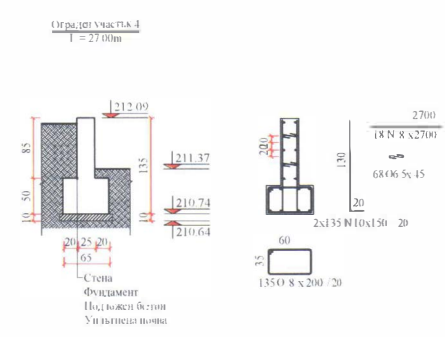
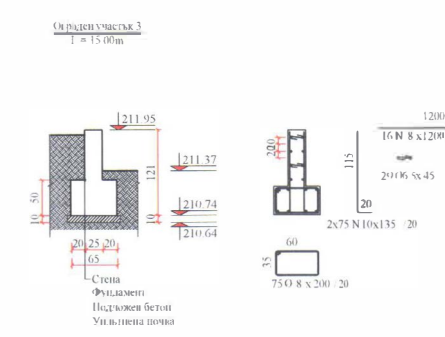
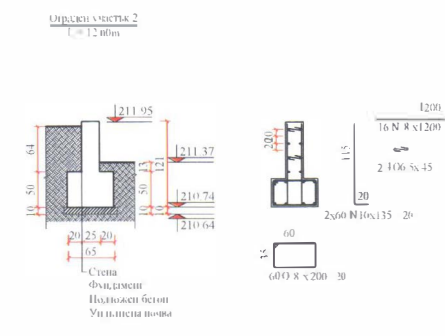
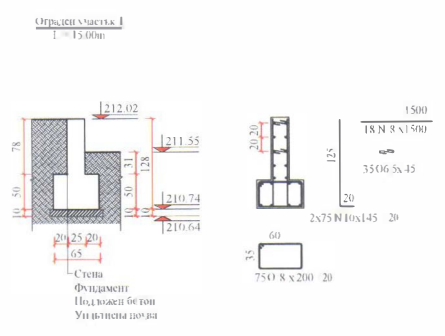
Проектант: л.арх.Ир.Стойн

Управител: инж. Диян Златев


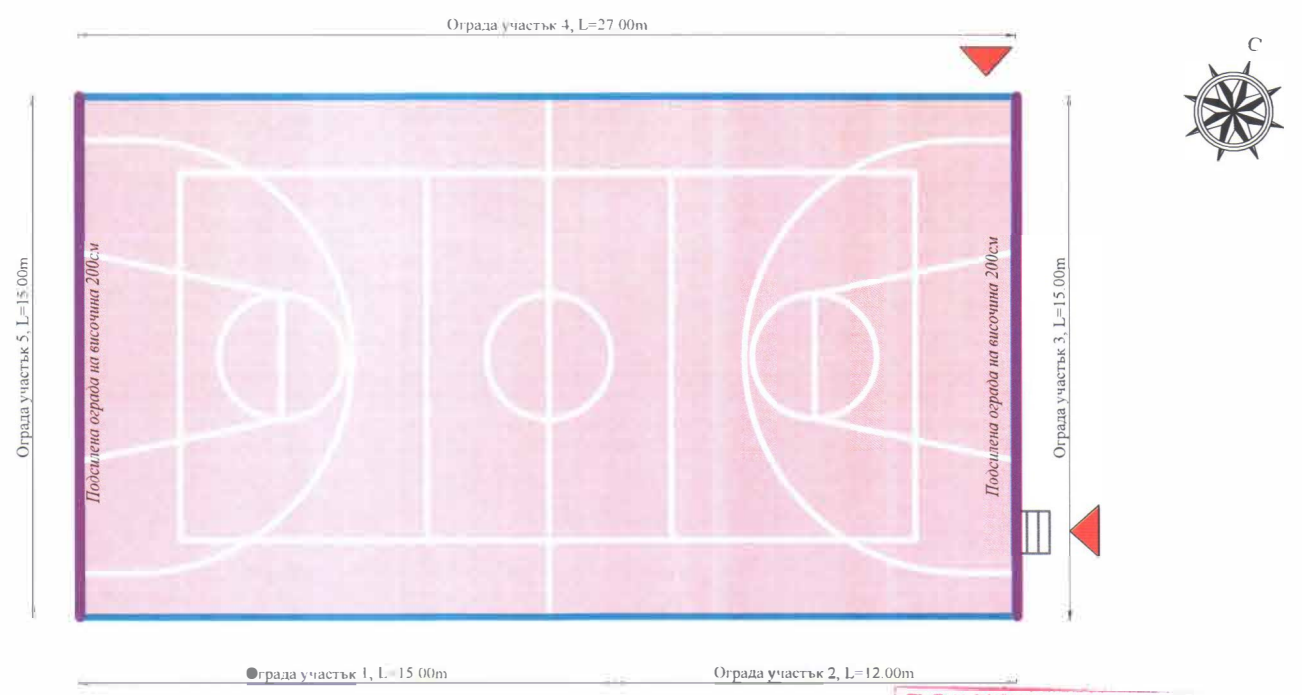
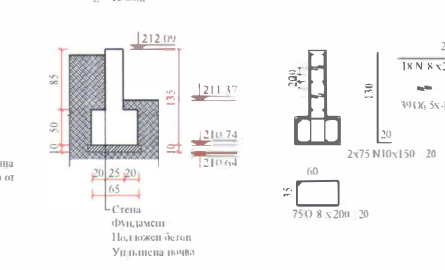
Подпис: ФАЗА: ПП

чл. 36а, ал.3 от ЗОП

18 г. 10



- Забележки**
1. Платформата е равна по отношение на дължината на участъците от оградата. При достъпна се предоставя съответната информация за да се отчете съвпадването на нивелите.
 1. ширина = 60 см
 1. височина = 40 см
- Забележки**
1. Бетон клас С 20/25, мод.1 бетон клас С8/10
 2. Покривите на арм.2.3см. Двуслоената фиксатори
 3. Арм. стъкловолокно B235-5m
 4. Пазелски 20 височина метри от оградата, да се изпълняват дилатационна фуга 3 см. Не се допуска фугата да попада на разстояние по-малко от 50 см от ос на колоната.
 5. Използват се основи за в следствие и стонне основи (всички бетонирани) да се прилагат от проектант.

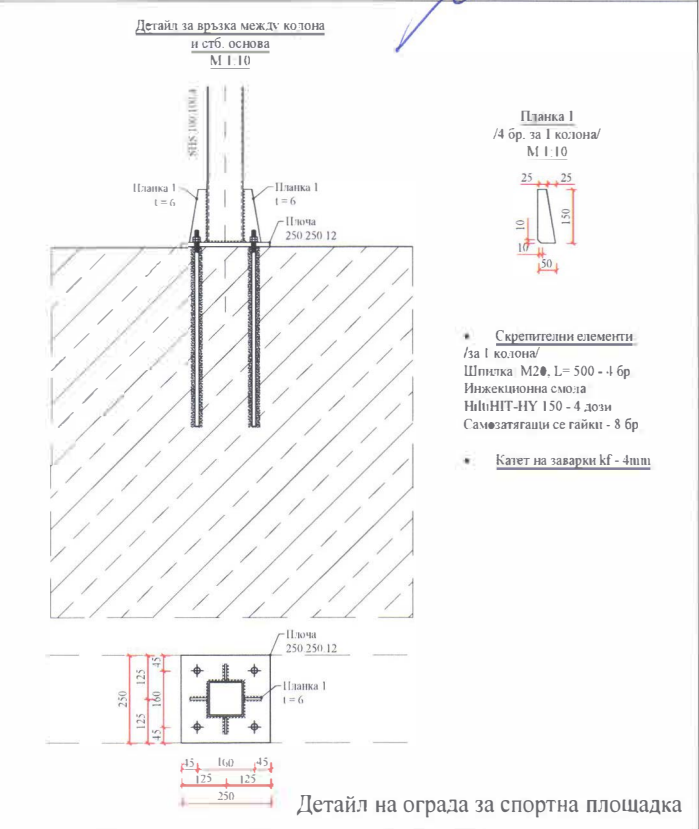
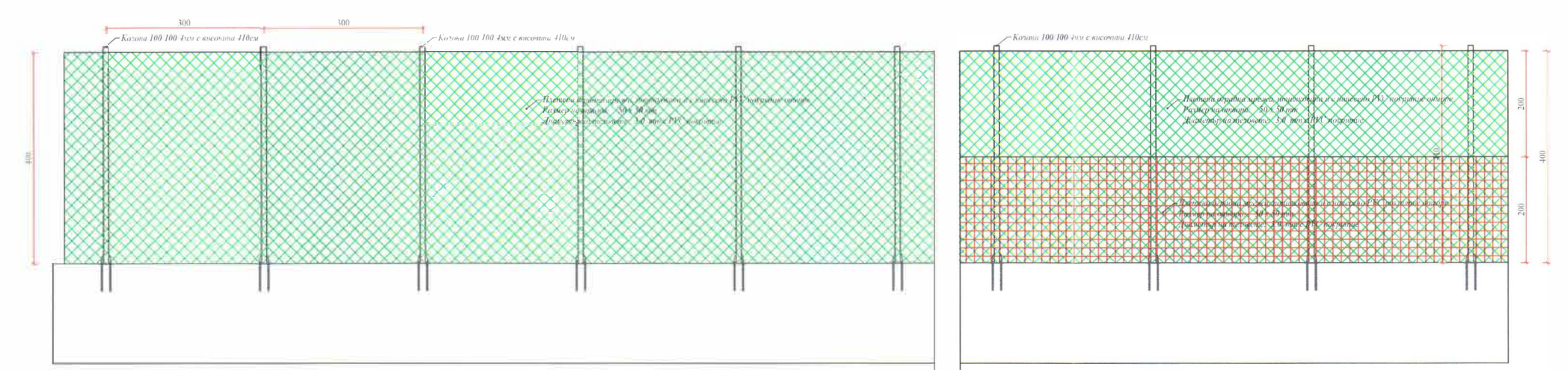


ПЪЛНА ПРОЕКТАНТСКА ПРАВ

СТЕО

чл. 36а, ал.3
от ЗОП

дата



ОБЕКТ: СПОРТНА ПЛОЩАДКА В С.СЛАВЯНЦИ, ОБЩИНА СУНГУРЛАРЕ

ВЪЗЛОЖИТЕЛ: ОБЩИНА СУНГУРЛАРЕ

ИЗПЪЛНИТЕЛ: „ИНВЕСТИЦИОННО ПРОЕКТИРАНЕ“ ЕООД

ФАЗА: ТЕХНИЧЕСКИ ПРОЕКТ

ЧАСТ: Геодезия и ВП

 Секция:	КАМАРА НА ИНЖЕНЕРИТЕ В ИНВЕСТИЦИОННОТО ПРОЕКТИРАНЕ
	ПЪЛН Чл. 36а, ал.3 от ЗОП
ПРОЕКТАНТ : ... Част от проекта: по удостоверение МПП	/ инж. Николай Ненов / ВАЖИ С ВАЛИДНО УДОСТОВЕРЕНИЕ ЗА ППП ЗА ... ГОДИНИ

УПРАВИТЕЛ:	Чл. 36а, ал.3 от ЗОП /инж. Диян Златев/
------------	---

ВЪЗЛОЖИТЕЛ: ...	Чл. 36а, ал.3 от ЗОП
-----------------	---------------------------------------

Съгласували проектантите:

Геодезия и ВП
 Електро
 ПБЗ /ПБ/ПиБ
 ПУСО

инж. Николай Ненов
 инж. Кинчо Маринов
 л.арх. Ирена Стойнева
 инж. Диян Златев...

Чл. 36а, ал.3
от ЗОП

2018 г.



УДОСТОВЕРЕНИЕ

ЗА ПЪЛНА ПРОЕКТАНТСКА ПРАВОСПОСОБНОСТ

Регистрационен номер № 12547

Важи за 2018 година

ИНЖ. НИКОЛАЙ ИВАНОВ НЕНОВ

ОБРАЗОВАТЕЛНО-КВАЛИФИКАЦИОННА СТЕПЕН
МАГИСТЪР

ПРОФЕСИОНАЛНА КВАЛИФИКАЦИЯ

ИНЖЕНЕР ПО ГЕОДЕЗИЯ, ФОТОГРАМЕТРИЯ И КАРТОГРАФИЯ

включен в регистъра на КИИП за лицата с пълна проектантска правоспособност
с протоколно решение на УС на КИИП 33/17.03.2007 г. по части:

ГЕОДЕЗИЯ, ПРИЛОЖНА ГЕОДЕЗИЯ, ВЕРТИКАЛНО ПЛАНИРАНЕ, ТРАСИРОВЪЧНИ
ПРОЕКТИ И ПЛАНОВЕ. ПЛАНОВЕ ЗА РЕГУЛАЦИЯ

чл. 36а, ал.3

от ЗОП

инж. Кр. Димови

чл. 36а, ал.3
от ЗОП

Председател на УС на КИИП

Председател на КР

чл. 36а, ал.3
от ЗОП

инж. П. Каралеев

Алианц България
Застрахователно акционерно дружество

Общо застраховане

МСБ

ЗАСТРАХОВАТЕЛНА ПОЛИЦА № 13180182700000009

"Алианц България" – Застрахователно Акционерно Дружество на основание предложение от Застрахования и срещу платена застрахователна премия застрахова професионалната отговорност на Застрахования по начин и условия, както следва:

ВИД ЗАСТРАХОВКА:	Професионална отговорност в проектирането и строителството
ЗАСТРАХОВАТЕЛ:	ЗАОД "Алианц България", бул. "Княз Дондуков" № 59, 1504 София ДДС № BG040638060, ЕИК : 040638060
ЗАСТРАХОВАН:	ИНВЕСТИЦИОННО ПРОЕКТИРАНЕ ЕООД ЕИК: 201495727 Адрес : гр./с. ШУМЕН, п. код 9700, ЛЮБЕН КАРАВЕЛОВ, №31, представявано от ДИЯН ЗЛАТЕВ
ДЕЙНОСТ НА ЗАСТРАХОВАНИЯ:	Проектант , Категория строежи: I
СРОК НА ЗАСТРАХОВАТЕЛНИЯ ДОГОВОР:	1 година от 00:00 часа на 24.02.2018г. до 24:00 часа на 23.02.2019 г.
РЕТРОАКТИВНА ДАТА:	02.02.2013 г.
ЗАСТРАХОВАТЕЛНО ПОКРИТИЕ:	Съгласно действащата нормативна уредба и приложимите Общи условия по застраховката
ЗАСТРАХОВАТЕЛНИ СУМИ:	150,000.00 BGN за всяко едно събитие. 300,000.00 BGN в агрегат за срока на застраховката.
САМОУЧАСТИЕ НА ЗАСТРАХОВАНИЯ:	10.00 % (десет процента), но не по-малко от 1,000.00 BGN (хиляда BGN) от всяка щета.
ЗАСТРАХОВАТЕЛНА ПРЕМИЯ:	300.00 BGN (триста BGN)
ДАНЪК ПО ЗДЗП:	6.00 BGN (шест BGN)
ОБЩА ДЪЛЖИМА СУМА:	306.00 BGN (триста и шест BGN)
СРОК ЗА ПЛАЩАНЕ:	24.02.2018 г. 153.00 BGN в т.ч. премия 150.00 BGN и данък 3.00 BGN 24.08.2018 г. 153.00 BGN в т.ч. премия 150.00 BGN и данък 3.00 BGN

Писменото предложение или искане до застрахователя за сключване на застрахователен договор и писмените отговори на застрахования и/или застрахования на поставени от застрахователя въпроси относно обстоятелства, имащи значение за естеството и размера на риска, общите условия на застраховката, приложенията, добавъците и други писмени договорености между страните (ако има такива), представляват неразделна част от настоящата полица.

С подписа си по-долу Застрахованият удостоверява, че е съгласен и приема общите условия към настоящата полица, екземпляр от които са му предадени към момента на подписване на полицата, както и че му е предоставена информация относно Застрахователя по чл. 324 ал.1 от Кодекса за застраховане.

В случай на неплащане или непълно плащане на дължима вноска от застрахователната премия до 24:00 часа на 15-ия ден, считано от датата на съответния падеж, посочен в застрахователната полица, се счита, че застрахователят е сключил договор по чл. 36а, ал.3 от ЗОП.

ДАТА И МЯСТО НА ИЗДАВАНЕ:

ЗАСТРАХОВАТЕЛ:

чл. 36а, ал.3
от ЗОП

ЗАСТРАХОВАН:

чл. 36а, ал.3
от ЗОП

/ИНВЕСТИЦИОННО ПРОЕКТИРАНЕ
ЕООД/

Продължник: гр. ШУМЕН - ГЕНЕРАЛНА АГЕНЦИЯ ШУМЕН ООД, гр./с. ШУМЕН, п. код 9700, ХРИСТО БОТЕВ, №18, АА № 2700000

№ 1422186

ПРАМЕН БОРИСЛОВ ПАНЕВ

Оригинал

Allianz 

СЪДЪРЖАНИЕ:

1. *Обяснителна записка*
2. *Координатен регистър на подробните точки от полските измервания.*
3. *Геодезическа снимка с релеф на зоната за проектиране.*
 - Чертеж 1*
 - Вертикална планировка.*
 - Чертеж 2*
 - Трасировъчен план, координатен регистър към трасировъчния план*
 - Чертеж 3*
 - Картограма на земните маси*
 - Чертеж 4*
4. *Файлове с цифровия модел на обекта с разширение *.DXF, *.PDF*

ОБЯСНИТЕЛНА ЗАПИСКА

ОБЕКТ: СПОРТНА ПЛОЩАДКА В С.СЛАВЯНЦИ, ОБЩИНА СУНГУРЛАРЕ

ВЪЗЛОЖИТЕЛ: ОБЩИНА СУНГУРЛАРЕ

ИЗПЪЛНИТЕЛ: „ИНВЕСТИЦИОННО ПРОЕКТИРАНЕ“ ЕООД

ЧАСТ: ГЕОДЕЗИЯ И ВП

Разработката разглежда западната част на УПИ II, кв. 26 в с. Славянци, община Сунгурларе, която представлява неблагоприятно обзаведена зелена площ предназначена за спортна площадка.

Задачата поставена от възложителя бе да се заснеме съществуващия терен с всички характерни елементи след което да бъде изчертана Геодезическа снимка с релеф, която да послужи за вертикална планировка на новопроектираната спортна площадка

Вертикалното планиране е решено, като е изходено от следните условия:

- да се осигури директна и безпрепятствена пешеходна и транспортна връзка от входовете до околното пространство;

- да се осигурят необходимите наклони и ширини, съответстващи на нормативите;

- да се използват рационално теренните дадености;

- вертикалното планиране да се съобрази с архитектурните и функционални изисквания на обекта;

- да се осигури бързо и безпрепятствено оттичане на повърхностните води;

Решението на вертикалната планировка е разработено аналитично, чрез проектиране на наклони и коти в характерни точки, възприето в резултат на теренни условия, които позволяват гравитачно отвеждане на повърхностните води.

Проектът е разработен съгласно нормативните изисквания за вертикално планиране – „Инструкция за изработване, прилагане и поддържане на планове за вертикално планиране“ на МРРБ, ГУ“Кадастър и геодезия“-София 1998г.

Геодезическата снимка е изработена в координатна система 1970 г. и височина система Балтийска.

Като основа за изработване на вертикалната планировка е използвана предварително направена геодезическа снимка на терена.

Геодезическата снимка на обекта се извърши с тотална станция „SOKKIA-SET310“ от инж. Ст. Стефанов.

За изработването на геодезическата снимка са заснети 56 бр. подробни точки. Изработена е скица и цифров модел на обекта.

Заснети са точки по ръбовете на настилка по прилежащата улична мрежа, едро размерна растителност както и характерни форми на прилежащия терен. Изработена е скица и цифров модел на обекта терена е изобразен с помощта на хоризонтали с основно сечение през 0.10м, както и с помощта на точки с коти по характерните места.

Техническото оформление на снимката, вертикалната планировка и трасировъчен план е извършена с програма "GISExplorer"

За достигането на проектната повърхнина на леглото за полагане на настилките предвидени в част **Паркоустройство и благоустройство** ще е необходимо да бъдат извършени следните изкопно – насипни работи:

изкоп – 54.74 м3


насип + 76.64 м3

За достигането на проектната повърхнина на зелените площи ще е необходимо да бъдат извършени следните изкопно – насипни работи:

изкоп – 24.42 м3

насип + 2.97 м3

В трасировъчния план чупките на новопроектираната алейна мрежа са номерирани от 1 до 10, дадени са разстояния между тях.

 Секция: ГПГ	КАМАРА НА ИНЖЕНЕРИТЕ В ИНВЕСТИЦИОННОТО ПРОЕКТИРАНЕ
	чл. 36а, ал.3 от ЗОП
Част от проекта: по удостоверение за ПП	Изготвил: /инж. Николай Ненов/
ВАЖИ С ВАЛИДНО УДОСТОВЕРЕНИЕ ЗА ПП ЗА ПЕРИОДА 2014 ГОДИНА	

Съгласували
Електро
ПБЗ /ПБ
ПУСО

инж. Кинчо Маринов...
л.арх. Ирена Стойнева...
инж. Диян Златев...

чл. 36а, ал.3
от ЗОП

КООРДИНАТЕН РЕГИСТЪР НА ПОДРОБНИТЕ ТОЧКИ ОТ ГЕОДЕЗИЧЕСКАТА СНИМКА ИЗМЕРЕНИ
С GPS В РЕАЛНО ВРЕМЕ

Номер	North(X)	East(Y)	Височина	36	4670753.729	9524914.623	212.660
1	4670723.937	9524919.604	211.213	37	4670753.691	9524923.487	211.629
2	4670724.182	9524919.716	211.165	38	4670749.140	9524930.397	211.358
3	4670728.136	9524917.215	211.205	39	4670740.189	9524934.466	211.133
4	4670729.738	9524916.687	211.070	40	4670744.167	9524942.457	211.179
5	4670730.072	9524916.613	210.695	41	4670752.079	9524943.617	211.318
6	4670731.307	9524915.515	211.785	42	4670745.446	9524951.608	211.159
7	4670733.491	9524928.583	210.677	43	4670750.915	9524948.725	211.417
8	4670733.284	9524928.942	211.039	44	4670741.450	9524949.281	211.354
9	4670731.949	9524929.536	211.119	45	4670741.629	9524942.489	211.192
10	4670728.006	9524931.621	211.096	46	4670738.531	9524939.306	211.221
11	4670733.008	9524947.440	210.998	47	4670736.651	9524932.236	211.117
12	4670738.087	9524945.929	210.999	48	4670742.530	9524926.287	211.233
13	4670738.372	9524945.890	210.688	49	4670739.442	9524919.947	211.606
14	4670737.021	9524946.425	211.048	50	4670745.783	9524918.312	212.059
15	4670740.003	9524956.627	211.023	51	4670753.673	9524936.135	211.302
16	4670742.180	9524958.822	211.048	52	4670766.465	9524938.554	212.484
17	4670745.107	9524958.544	211.193	53	4670735.813	9524936.089	211.093
18	4670741.877	9524957.607	210.750	54	4670732.670	9524925.048	211.127
19	4670737.782	9524962.367	210.924				
20	4670738.081	9524963.863	210.856				
21	4670736.655	9524965.483	210.777				
22	4670743.455	9524964.857	211.151				
23	4670743.525	9524964.922	210.847				
24	4670749.929	9524961.739	211.338				
25	4670749.345	9524955.033	211.290				
26	4670747.965	9524953.760	211.478				
27	4670758.632	9524945.740	211.887				
28	4670759.575	9524946.767	211.638				
29	4670764.386	9524950.255	211.797				
30	4670777.721	9524939.601	212.444				
31	4670776.220	9524933.438	212.398				
32	4670775.428	9524931.609	212.568				
33	4670764.002	9524933.525	212.068				
34	4670759.381	9524931.824	212.050				
35	4670755.552	9524918.596	212.408				

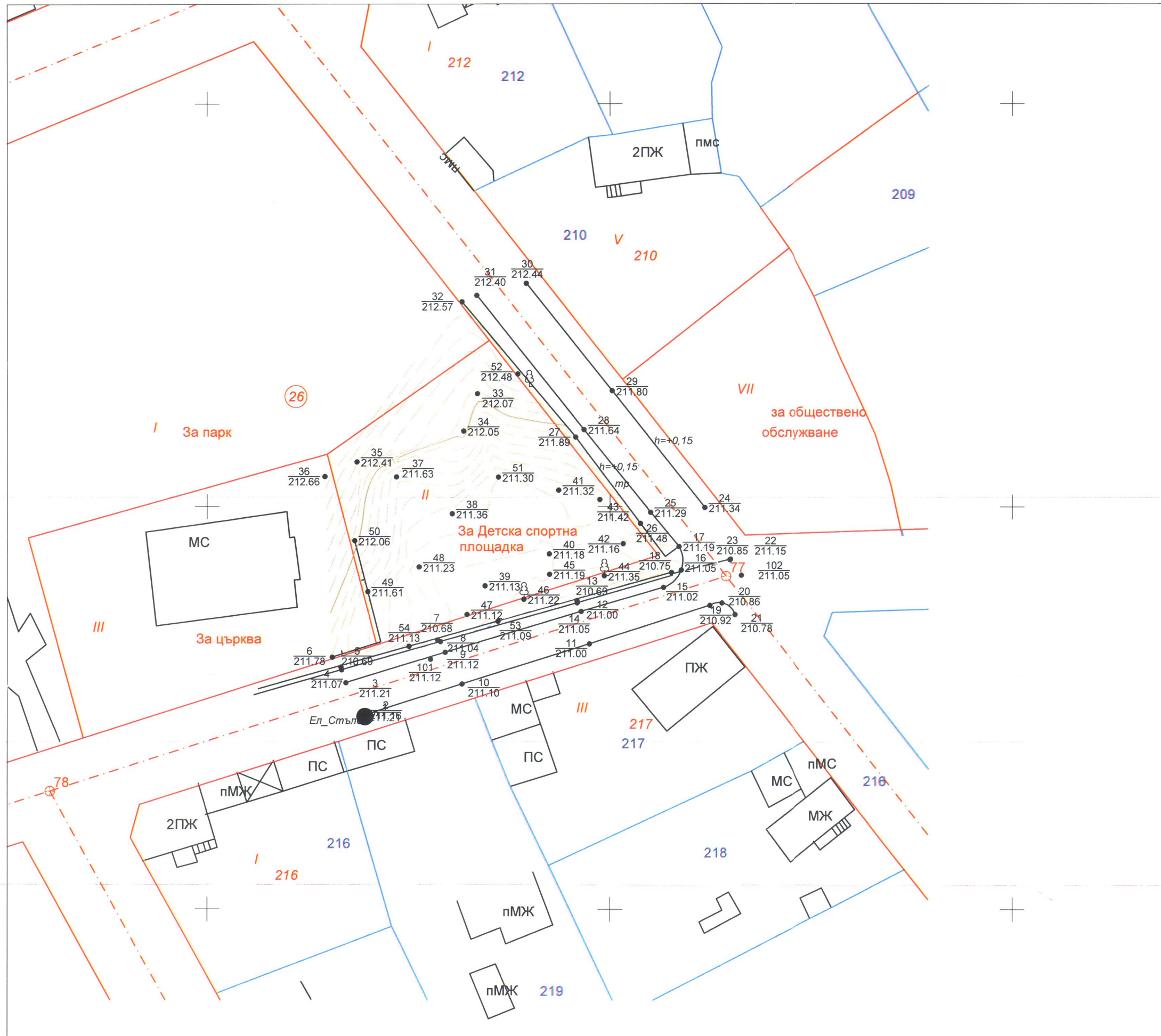
ВЕДОМОСТ
За изчисление земни маси

ОБЕКТ: "СПОРТНА ПЛОЩАДКА В С.СЛАВЯНЦИ, ОБЩИНА СУНГУРЛАРЕ"

номер на фигурата	средна работна кота в м	Площ на фигурата м2	Обем на земните работи		номер на фигурата	средна работна кота в м	Площ на фигурата м2	Обем на земните работи	
			+ насип м3	- изкоп м3				+ насип м3	- изкоп м3
земни маси за зелени площи					земни маси за легло настилка				
1	-0.07	86		-6.02	5	-0.22	17		-3.74
2	-0.14	86		-12.04	6	0.06	3	0.18	
3	-0.12	49		-5.88	7	-0.01	3		-0.03
4	-0.04	12		-0.48	8	0.08	22	1.76	
5	0.01	17	0.17		9	0.05	4	0.2	
12	0.07	7	0.49		10	-0.1	41		-4.1
28	0.07	33	2.31		11	-0.02	7		-0.14
Всичко			2.97	-24.42	13	0.01	1	0.01	
					14	0.16	62	9.92	
					15	0.01	1	0.01	
					16	0.37	69	25.53	
					17	-0.14	54		-7.56
					18	-0.04	25		-1
					19	0.01	1	0.01	
					20	0.01	1	0.01	
					21	0.22	58	12.76	
					22	-0.01	1		-0.01
					23	-0.12	19		-2.28
					24	0.15	35	5.25	
					25	-0.12	24		-2.88
					26	0.28	75	21	
					27	-0.44	75		-33
					Всичко			76.64	-54.74

КООРДИНАТЕН РЕГИСТЪР КЪМ
ТРАСИРОВЪЧЕН ПЛАН

Номер	North(X)	East(Y)
1	4670732.923	9524921.107
2	4670733.525	9524922.995
3	4670735.907	9524922.236
4	4670750.198	9524917.681
5	4670752.580	9524916.922
6	4670756.530	9524914.936
7	4670770.598	9524934.950
8	4670761.103	9524943.661
9	4670758.398	9524943.406
10	4670758.135	9524946.114
11	4670746.964	9524947.050
12	4670747.255	9524947.979
13	4670746.098	9524948.335
14	4670745.821	9524947.415
15	4670744.106	9524947.961
16	4670743.627	9524950.738
17	4670745.242	9524955.807
18	4670744.226	9524956.570
19	4670744.053	9524956.026



Съгласували:

Част:	Проектант:	чл. 36а, ал.3 от ЗОП
Електро	инж. К. Маринов	
ПБЗ/ПБ/ПиБ	л.арх. Ир.Стойнева	
ПУСО	инж. Диян Златев	

ИНВЕСТИЦИОННО ПРОЕКТИРАНЕ ЕООД
срещнобългарски фирмени услуги, проектиране в сферата на строителството
 11000 Шумен, ул. "Иван Вазов" №74, тел. +359 060 490 074, факс +359 060 490 075
 e-mail: invest@ipb.com, info@ipb.com, www.ipb.com
 ISO 9001:2008 ISO 14001:2004 OHSAS 18001:2007

ОБЕКТ: СПОРТНА ПЛОЩАДКА В С.СЛАВЯНЦИ, СУНГУРЛАРЕ **чл. 36а, ал.3 от ЗОП**

ВЪЗЛОЖИТЕЛ: Община Сунгурларе **чл. 36а, ал.3 от ЗОП**

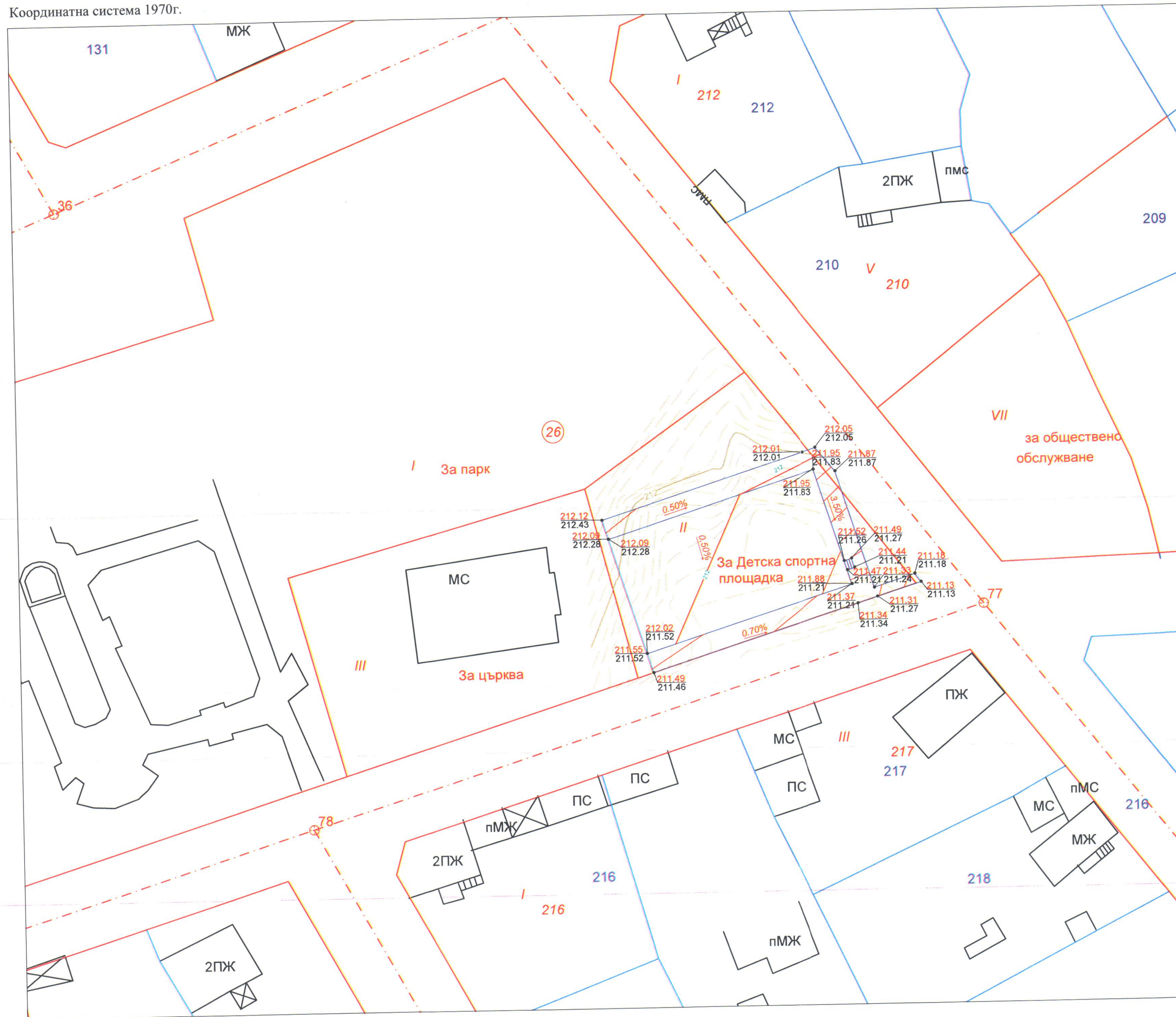
ЧЕРТЕЖ: Геодезическа снимка с релеф **чл. 36а, ал.3 от ЗОП**

Печат на проектанта: **чл. 36а, ал.3 от ЗОП**

ЧАСТ: Геодезия и ВП		чл. 36а, ал.3 от ЗОП
Проектант:	инж. Николай Г.	
Управител:	инж. Диян Златев	

18 г.
00
1

Координатна система 1970г.



Съгласували:

Част:	Проектант:	чл. 36а, ал.3 от ЗОП
Електро	инж. К. Маринов	
ПБЗ/ПБ/ПиБ	л.арх. Ир.Стойнева	
ПУСО	инж. Диян Златев	



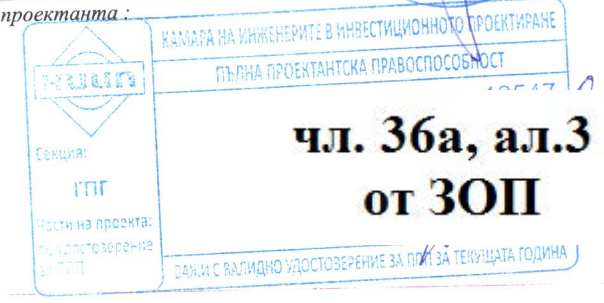
ОБЕКТ: СПОРТНА ПЛОЩАДКА В С.СЛАВЯНЦИ, ОБЩИНА СУНГУРЛАРЕ

ВЪЗЛОЖИТЕЛ: Община Сунгурларе

ЧЕРТЕЖ: Вертикална планировка

**чл. 36а, ал.3
от ЗОП**

Печат на проектанта:




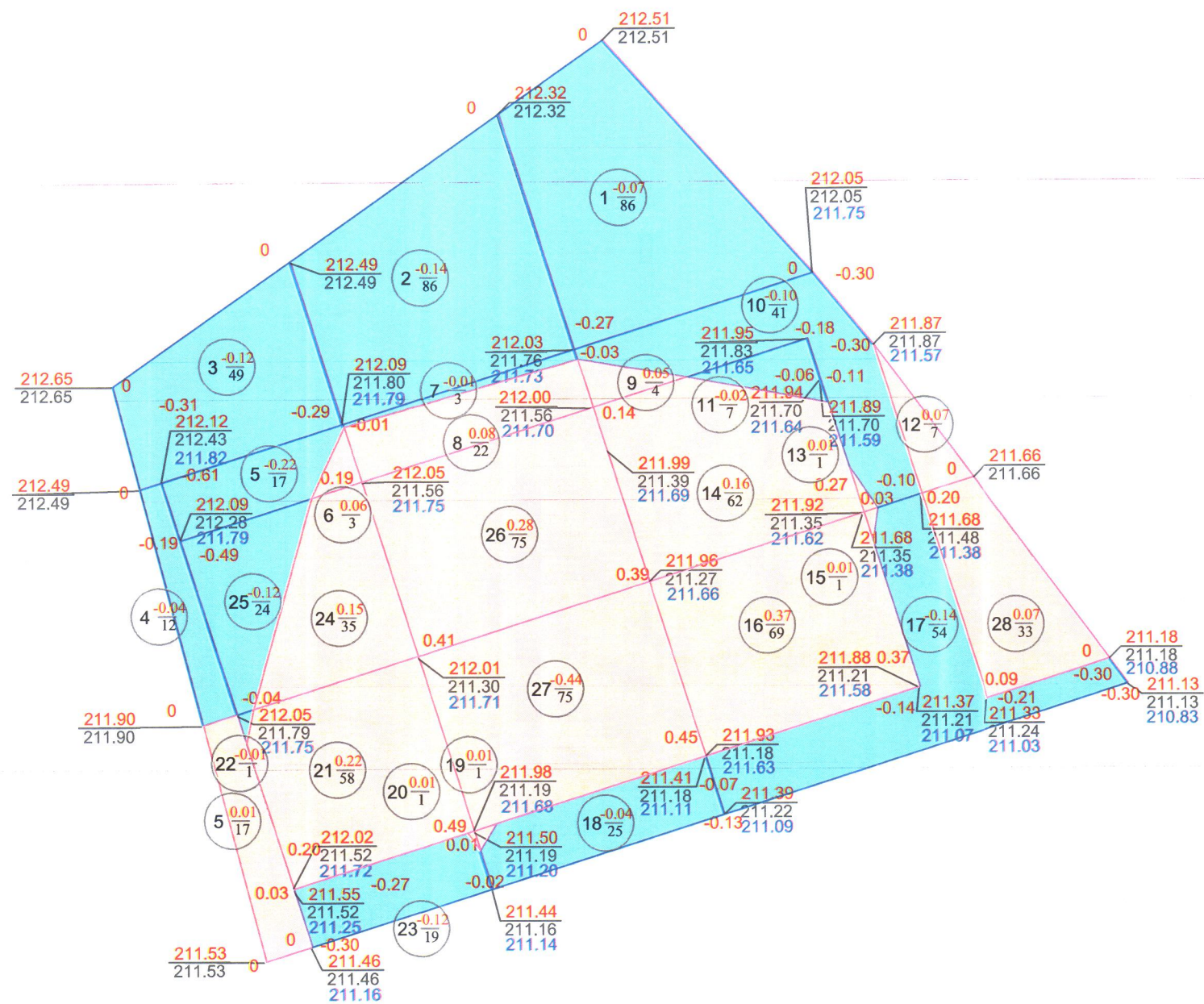
ЧАСТ: Геодезия и ВП

Проектант: инж. Николай Неп

Управител: инж. Диян Златев

**чл. 36а, ал.3
от ЗОП**





Легенда

5	Номер на фигурата
0.14	Ср. работна разлика в м.
478	Площ на фигурата в кв.м.
320.88	Кота краен терен
320.88	Кота съществуващ терен
—	Нулева линия
□	Изкоп
■	Насип
320.66	Дъно легло на настилка


Съгласували:

Част:	Проектант:	Подпис:
Електро	инж. К. Маринов	
ПБЗ/ПБ/ПиБ	л.арх. Ир.Стойнева	Чл. 36а, ал.3
ПУСО	инж. Диян Златев	от ЗОП



ОБЕКТ: СПОРТНА ПЛОЩАДКА В С.СЛАВЯНЦИ СУНГУРЛАРЕ	Чл. 36а, ал.3
ВЪЗЛОЖИТЕЛ: Община Сунгурларе	от ЗОП
ЧЕРТЕЖ: Картограма на земните маси	

Печат на проектанта:



ЧАСТ: Геодезия и ВП	Подпис: ФАЗА: ТП
Проектант: инж. Николай	Чл. 36а, ал.3
Управител: инж. Диян Зл	от ЗОП
	2018 г.
	500
	3



КООРДИНАТЕН РЕГИСТЪР КЪМ ТРАСИРОВЪЧЕН ПЛАН

Номер	North(X)	East(Y)
1	4670732.923	9524921.107
2	4670733.525	9524922.995
3	4670735.907	9524922.236
4	4670750.198	9524917.681
5	4670752.580	9524916.922
6	4670756.530	9524914.936
7	4670770.598	9524934.950
8	4670761.103	9524943.661
9	4670758.398	9524943.406
10	4670758.135	9524946.114
11	4670746.964	9524947.050
12	4670747.255	9524947.979
13	4670746.098	9524948.335
14	4670745.821	9524947.415
15	4670744.106	9524947.961
16	4670743.627	9524950.738
17	4670745.242	9524955.807
18	4670744.226	9524956.570
19	4670744.053	9524956.026

Съгласували:

Част:	Проектант:	чл. 36а, ал.3 от ЗОП
Електро	инж. К. Маринов	
ПБЗ/ПБ/ПиБ	л.арх. Ир.Стойнева	
ПУСО	инж. Диян Златев	



ОБЕКТ: СПОРТНА ПЛОЩАДКА В С. СУНГУРЛАРЕ **чл. 36а, ал.3 от ЗОП**
ВЪЗЛОЖИТЕЛ: Община Сунгурларе **от ЗОП**
ЧЕРТЕЖ: Трасировъчен план

Печат на проектантa:

КАМАРА НА ИНЖЕНЕРИТЕ В ИНВЕСТИЦИОННО ПРОЕКТИРАНЕ
 ПЪЛНА ПРОЕКТАНТСКА ПРАВОСПОСОБНОСТ

Регис. **чл. 36а, ал.3 от ЗОП**

Секция: ГПГ

Части на проекта: по удостоверение за ППП

Подпи: ВАЖИ С ВАЛИДНО УДОСТОВЕРЕНИЕ ЗА ППЗ ЗА ТЕКУЩАТА ГОДИНА

ЧАСТ: Геодезия и ВП	Подпис: ФАЗА, ТП
Проектант:	инж. Николай Ненов чл. 36а, ал.3 от ЗОП
Управител:	инж. Диян Златев от ЗОП

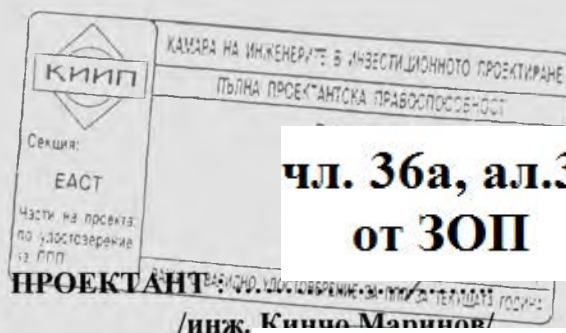
ОБЕКТ: СПОРТНА ПЛОЩАДКА В С. СЛАВЯНЦИ, ОБЩИНА СУНГУРЛАРЕ

ВЪЗЛОЖИТЕЛ: ОБЩИНА СУНГУРЛАРЕ

ИЗПЪЛНИТЕЛ: „ИНВЕСТИЦИОННО ПРОЕКТИРАНЕ“ ЕООД

ФАЗА: ТЕХНИЧЕСКИ ПРОЕКТ

ЧАСТ: ЕЛЕКТРО



**чл. 36а, ал.3
от ЗОП**

/инж. Кирил Маринов/

**чл. 36а, ал.3
от ЗОП**

УПРАВИТЕЛ:.....

/инж. Диян Златев/

**чл. 36а, ал.3
от ЗОП**

ВЪЗЛОЖИТЕЛ:.....

Съгласували проектантите:

Геодезия и ВП
ПиБ/ ПБЗ/ ПБ
ПУСО

инж. Николай Ненов
л.арх. Ирена Стойнева
инж. Диян Златев..

**чл. 36а, ал.3
от ЗОП**



УДОСТОВЕРЕНИЕ

ЗА ПЪЛНА ПРОЕКТАНТСКА ПРАВОСПОСОБНОСТ

Регистрационен номер № 04289

Важи за 2018 година

ИНЖ. КИНЧО ПЕТКОВ МАРИНОВ

ОБРАЗОВАТЕЛНО-КВАЛИФИКАЦИОННА СТЕПЕН

МАГИСТЪР

ПРОФЕСИОНАЛНА КВАЛИФИКАЦИЯ

ЕЛЕКТРОИНЖЕНЕР

включен в регистъра на КИИП за лицата с пълна проектантска правоспособност
с протоколно решение на УС на КИИП 08/24.07.2004 г. по части:

ЕЛЕКТРИЧЕСКА

Председател на РК

**чл. 36а, ал.3
от ЗОП**



Председател на КР

**чл. 36а, ал.3
от ЗОП**

Председател на УС на КИИП

**чл. 36а, ал.3
от ЗОП**



ПОЛИЦА № 1316170099000423
ЗА ЗАСТРАХОВКА

„ПРОФЕСИОНАЛНА ОТГОВОРНОСТ В ПРОЕКТИРАНЕТО И СТРОИТЕЛСТВОТО“ ПО ЧЛ. 171 ОТ ЗУТ
Дата и място на сключване: 23.10.2017 г., гр. Шумен

Застраховател: „Дженерали Застраховане“ АД, ЕИК: 030269049, Адрес: гр. София 1504, бул. "Княз Ал. Дондуков" № 68, Лиценз № 1/26.03.1998 г., тел.: 0800 12 712, факс: 02/92 67 112, ел. поща: information.bg@generali.com, www.generali.bg

Представителство на застрахователя, код: Генерална агенция Шумен, код 099

Застрахователен посредник: „Юлиана Ефремова“ ЕООД
(трите имена, наименование на фирма)

Адрес: гр. Шумен, ул. „Добри Войников“ 14 ЕИК: 200893945

Удостоверение за легитимация № 6

Застрахован: „ЕЛПРОЕКТ -КМ“ ЕООД, ЕИК/БУЛСТАТ/ЕГН: 127627252
Адрес на управление: гр. Шумен, ул. "Съединение" №109, ет. 4, офис 3
Телефон: 0897 933 566, 054/800 371 e-mail: kincho@abv.bg
Застраховач: Кинчо Петков Маринов, ЕИК/БУЛСТАТ/ЕГН: 5306145341
Телефон: 0897 933 566, e-mail: kincho@abv.bg

Застрахована дейност: Всички обекти през срока на застраховката, изпълнявани от Застрахования като:
х проектант

Срок на застраховката: 12 месеца

Период на застрахователно покритие и
Застрахователен период: От 00:00 часа на 26.10.2017 г.
До 24:00 часа на 25.10.2018 г.

Лимит на отговорност: Лимит на отговорност за едно събитие: 150 000 BGN
Общ лимит на отговорност за всички събития: 300 000 BGN

Самоучастие: 10% от всяка щета, но непо-малко от 2000 лв.

Териториален обхват: __ Република България __

Приложимо законодателство: __ Българското законодателство __

Застрахователна премия: 300.00 BGN, (словом: Триста лева),
Данък 2% по ЗДЗП: 6.00 BGN,
Общо дължимата сума 306.00 BGN, (словом: Триста и шест лева)


Застрахователното покритие започва да тече след заплащането на застрахователната премия в цялост или на първата вноска от нея, ако е уговорено разсрочено плащане на премията. Застрахованият се счита за писмено предупреден по смисъла на чл. 368, ал. 3 от КЗ, че при неплащане на която и да е от разсрочените премийни вноски на посочената за падеж дата, Застрахователят упражнява правото си да прекрати застраховката, считано от 00.00 часа на 16 ден, следващ датата на падежа, на която дължимата разсрочена вноска е следвало да бъде платена

Декларация на застраховачия:

- Задължавам се да уведомявам Застрахователя при промяна на декларираните при сключването на полицата факти и обстоятелства;
- Декларирам, че Общите условия на застраховка „Професионална отговорност в проектирането и строителството“ по чл. 171 от ЗУТ“ ми бяха предадени при сключване на настоящия застрахователен договор, както и че ги приемам. Уведомен съм, че Общите условия по застраховка „Професионална отговорност в проектирането и строителството“ по чл. 171 от ЗУТ“ са достъпни във всеки един момент на интернет страницата на Застрахователя: www.generali.bg
- Давам съгласие обявените в полицата лични данни да се обработват от Застрахователя съгласно Закона за защита на личните данни и да бъдат използвани за кореспонденция при предлагане и на други застрахователни продукти.
- Декларирам, че преди сключването на този застрахователен договор:
 - съм получил цялата необходима ми предварителна индивидуализираща информация за Застрахователя и неговия застрахователен агент - наименование, правноорганизационна форма, държава по седалище, седалище и адрес на управление, като тази информация за Застрахователя е посочена и в този застрахователен договор;
 - бях информиран от Застрахователя за реда за подаване на жалби, съгласно неговите правила за уреждане на претенции и за това, че те са достъпни във всеки един момент на интернет страницата на Застрахователя: www.generali.bg
 - бях информиран от Застрахователя, че имам възможност да подавам жалби срещу него или неговия застрахователен агент пред Комисията за финансов надзор и други държавни органи, както и за формите за извънсъдебно уреждане на спорове, като медиация и арбитраж;
 - бях информиран, че докладът за платежоспособността и финансовото състояние на Застрахователя е достъпен във всеки един момент на интернет страницата му: www.generali.bg
 - бях информиран, че приложимият закон спрямо този застрахователен договор е Българският и това обстоятелство е посочено и в Общите условия по него.
- Общите условия за застраховка „Професионална отговорност в проектирането и строителството“ по чл. 171 от ЗУТ“ и попълненият въпросник-предложение са неразделна част от настоящата полица.

Настоящата полица се издава в два еднакви екземпляра - по един за Застраховачия и един за Застрахователя.

ЗАСТРАХОВАН: **чл. 36а, ал.3
от ЗОП**



ЗАСТРАХОВАТЕЛ: **чл. 36а, ал.3
от ЗОП**

СЪДЪРЖАНИЕ:

1. Обяснителна записка
2. БХТПБ
3. Чертежи – 1бр.
4. Приложения – 4бр.

ОБЯСНИТЕЛНА ЗАПИСКА

ОБЕКТ: СПОРТНА ПЛОЩАДКА В С.СЛАВЯНЦИ, ОБЩИНА СУНГУРЛАРЕ

Повод за изготвяне на проекта е искане от страна на Възложителя за направа на проект за осветление на спортна площадка на база разработените архитектурен и геодезичен проекти за благоустрояване на терена.

I. Техническо описание – включени са следните видове работи:

- ел.табла и захранващи кабели;
- осветление на спортна площадка;

1.Ел.табла и захранващи кабели:

За новото осветление се предвижда монтаж на разпределително табло РТосв, от което ще излязат два клона (I, II) с кабели СВТ 3x2,5мм². Табло РТосв ще представлява негорим заключваем шкаф за монтаж на открито. Ще се монтира на метален пилон с h=6,5м, даден в приложение. За ел.захранване на новото табло РТосв. ще се ползва сега съществуващата въздушна линия за УО по ВМрНН. За целта от най-близкия съществуващ стълб на ВМрНН (линията за УО) до металния пилон и до табло РТосв ще се изтегли линия СВТ 3x4мм² (по носещо въже от съществуващ стълб до пилон и вътре в пилон до табло РТосв). Металните корпуси на пилон и нулевата шина на РТосв ще се заземят с 2 кола профилна стомана 63/63/6мм. Необходимо е Rз≤10ома.


2.Осветление на спортна площадка

Предвижда се осветлението на спортните площадки да стане с мачти за осветление с h=9,5м (4бр. - по 2бр. от двете страни по дължината на площадката), върху които ще се монтират прожектори с LED-50вт – по два броя на стълб. Осветлението ще се осъществи от табло РТосв. с кабели СВТ 3x2,5мм², изтеглени в PVC тръби ø50мм. Връзката между отделните мачти ще става посредством вградени клемни кутии, в които ще “влече-излече” захранващия кабел. Всички мачти на отделните клонове ще се заземят с 2 кола профилна стомана 63/63/6мм-1,5м. Необходимо е Rз≤10ома.

II. Пусково-наладъчни работи - преди подаване на редовно ел.захранване на табло РТосв и отделните клонове за осветление е необходимо:

- изпълнение на всички видове СМР, заложи в съгласувания от Възложителя и съответните инстанции проекти.

- представяне на необходимите протоколи и документи, касаещи качеството на извършените СМР.
- представяне на необходимите протоколи от лицензирана лаборатория за състоянието на кабелите и за стойностите на съпротивлението на заземление.

 КНИИП	КАМАРА НА ИНЖЕНЕРАТЕ В ИНВЕСТИЦИОННОТО ПРОЕКТИРАНЕ
	ПЪЛНА ПРОЕКТАНТСКА ПРАВОСПОСОБНОСТ
Секция: ЕАСТ	Регистрационен №: 04289
Част от проекта по удостоверение № 770	ВАЖИ С ВАЛИДНО
Съставил:.....	

**чл. 36а, ал.3
от ЗОП**

ОБЯСНИТЕЛНА ЗАПИСКА

За БХТПБ

1. ЕЛЕКТРООБЕЗОПАСЯВАНЕ – код 01

1.1. Категория на обекта по отношение на електрозахранването: Съгласно чл.42 на НУЕУЕЛ ел.захранването на обекта е II категория. Резервното ел.захранване се осъществява от собствен дизелов агрегат, а редовното – от табло ТЕПО-1Т – доставка и монтаж от ЕРП-Север.

1.2. Система на електрозахранване - от ТЕПО се захранва табло Ртда, а от него ще се захрани подтабло РТкпс в обекта. В таблото на ДА е предвидено АВР.

1.3. Резервно ел.захранване – собствен ДА.

1.4. Вид на изпълнение на електросъоръженията – всички ел.табла са негорими, заключваеми шкафове със защита IP-44.

1.5. Защита срещу поражение от ел.ток, мълния и искрообразуване: изпълнява се зануляване на корпусите на помпите и на осветителните тела с отделен защитен проводник. Предвидена е ДТЗ. За цялата сграда е предвидена мълниезащитна инсталация с 1 бр. мълниезащитна мачта.

1.6. Технически средства за контрол и поддържане на ел.съоръженията – необходимо е да се осъществява текущ контрол на състоянието на електросъоръженията от квалифициран персонал.

2. ИЗКУСТВЕНО ОСВЕТЛЕНИЕ – код 04

2.1. Пожарен клас на обекта – помещенията са с клас П-Ша. Осветителните тела са със защита IP-44 (за работното осветление) и защита Ехе (за аварийното осветление), разклонителните кутии и ключове - IP-44.

2.2. Осветление - изкуственото осветление отговаря на БДС EN 12464-1.

3. ПОЛЕТА И ЛЪЧЕНИЯ – съоръженията и инсталациите не предизвикват електромагнитни полета, статично електричество и блуждаещи токове.

4. СРЕДСТВА ЗА ИНДИВИДУАЛНА ЗАЩИТА – код 10

Независимо от всички предвидени технически обезопасителни средства, експлоатационния персонал следва да бъде подготвен и да спазва инструкциите за работа на обекта.

КНИП	КАМАРА НА ИНЖЕНЕРИТЕ В ИНВЕСТИЦИОННОТО ПРОЕКТИРАНЕ
	ПЪЛНА ПРОЕКТАНТСКА ПРАВОСПОСОБНОСТ
Секция:	Регистрационен №: 04289
ЕАСТ	
Часту на пробата по удостоверение за ПП	Под
	ВЪВЕДЕНИЕ

Съставил: / инж. К. Маринов

чл. 36а, ал.3 от ЗОП

Предварителен договор

за присъединяване обект на клиент към електроразпределителната мрежа на "Електроразпределение Юг" ЕАД

№ 4345944
КЕЦ: Карнобат
тел: 032304598
факс: 055927156

Днес 10.07.2018 г. в Карнобат между

"Електроразпределение Юг" ЕАД, със седалище и адрес на управление - гр. Пловдив, ул. Христо Г. Данов №37, ЕИК 115552190, представлявано от Гочо Димитров Чемширов - Заместник-председател на Съвета на директорите и Костадин Петров Величков - Изпълнителен член на Съвета на директорите, действащи чрез:

Златко Златанов - ръководител на КЕЦ Карнобат, съгласно пълномощно с рег.№ 6246/6247/29.9.2017 на нотариусВаня Захариева с рег.№640 на Нотариалната камара и

Николай Великов - ръководител на група "Ново присъединяване", съгласно пълномощно с рег.№ 2842/2843/30.6.2017 на нотариус Неделка Хаджиставрева - Стойкова с рег.№229 на Нотариалната камара, наричано за краткост **"ЕР Юг"**,

и

ОБЩИНА СУНГУРЛАРЕ

със седалище и адрес на управление - гр./ с гр. Сунгурларе, ул. Георги Димитров" 2, ЕИК:000057250, клиентски номер 1000101758 с, представлявано от Васил Панделиев

действащи чрез:

наричано за краткост "Клиент",
ЕР Юг и КЛИЕНТЪТ също наричани поотделно „Страна“, а заедно „Страни“,
се сключи настоящият Предварителен договор за присъединяване на обект на Клиент към електроразпределителната мрежа на ЕР Юг („Предварителен договор“) за следното:

Член 1. Предмет на договора

Настоящият предварителен договор определя необходимите условия за присъединяване на обект: Спортна площадка, с местонахождение с. Славянци, имот: УПИ II, кв. 26, ЕКАТТЕ:67115, към електроразпределителната мрежа на ЕР, КЕЦКарнобат

Член 2. Технически условия за присъединяване и технически характеристики на обекта за присъединяване

2.1. Място на присъединяване към точка от конструкцията на съществуващата електроразпределителна мрежа: Въздушна мрежа ниско напрежение изв. 3, ст. 13, трафопост "Славянци 4", извод СрН "Славянци", подстанция "Сунгурларе"

- 2.2.** Ниво на напрежение на присъединяване към точка от конструкцията на съществуващата електроразпределителна мрежа: 0.23 kV;
- 2.3.** Предназначение на обекта – не битов
- 2.4.** Съществуваща мощност, ИТН -0.00 kW;
- 2.5.** Брой бъдещи потребители(клиенти) - 1
- 2.6.** Предоставена мощност – 1.00 kW;
- 2.7.** Присъединена мощност – 1.30 kW;
- 2.8.** Брой на фазите: една
- 2.9.** Категория на сигурност на електрозахранване съгласно Наредба №3 – трета;
- 2.10.** Сервитутни зони на нови и към съществуващи съоръжения – съгласно Наредба №16/ 09.06.2004 г.:
- 2.11.** Уговорените в настоящия предварителен договор условия за присъединяване са валидни за заявената от клиента обща предоставена мощност.

Член 3. Средства за търговско измерване

Средства за търговско измерване със свидетелство за одобрен тип и извършена първоначална проверка съгласно Закона за измерванията (ЗИ) - същите се доставят от и за сметка на ЕР Юг, като вида, броя и мястото на монтиране, ще бъде определено в договора за присъединяване.

Член 4. Проектиране, изграждане и въвеждане в експлоатация на електрически съоръжения за присъединяване

4.1. ЕР Юг се задължава да проектира, изгради и въведе в експлоатация следните електрически съоръжения за присъединяване на обекта:

- Електромерно табло тип ТЕПО на стълб 13;
- Кабелно електрозахранване на новото електромерно табло от въздушна мрежа НН;
- Монтаж на еднофазен автоматичен прекъсвач 32 А за обекта в новото електромерно табло;

4.2. Клиентът се задължава да проектира, изгради и въведе в експлоатация следните електрически съоръжения за присъединяване на обекта:

- Кабелно електрозахранване от електромерното до разпределителното табло на обекта.

4.3. Границата на собственост между електрическите съоръжения на ЕР Юг и тези на Клиента е на ниво на напрежение

0.23 kV, определена съгласно правилата на НАРЕДБА № 6 от 24.02.2014 г. за присъединяване на производители и клиенти на електрическа енергия към преносната и разпределителните електрически мрежи и е:

Изходящите клеми на средствата за търговско измерване или изходящите клеми на разположените непосредствено след тях предпазители или прекъсвачи.

Член 5. Други условия за присъединяване

5.1. За временно електрозахранване за строителство: 1.00 kW;

5.2. Съществуващите електрически съоръжения, които трябва да бъдат изместени по реда на чл.73 от Закона за устройство на територията (ЗУТ) са както следва:
няма съоръжения за изместване

5.3. Преди сключване на окончателния договор за присъединяване е необходимо да бъдат

учредени/прехвърлени следните права, необходими за изгражданите от ЕР Юг съоръжения за присъединяване съгласно разпоредбите на НАРЕДБА № 6 от 24.02.2014 г. за присъединяване на производители и клиенти на електрическа енергия към преносната и разпределителните електрически, на ЗУТ и ЗЕ:

Член 6. Срок за изграждане на съоръженията за присъединяване и изграждане на обекта:

6.1. Сроковете за присъединяване се определят в окончателния договор за присъединяване.

6.2. Срок за въвеждане на обекта в експлоатация съгласно искането за проучване заявен от Клиента: 26.12.2019г.

Член 7. Цена за присъединяване

Цената за присъединяване и начинът на плащане се определят в договора за присъединяване, въз основа на:

7.1 Утвърдени цени от КЕВР, за обекти в строителните граници на населените места и селищни образувания с приложена улична регулация видно от приложените документи предоставени от Клиента: Удостоверение, за приложен ПУП по отношение на уличната регулация и/или кадастрална карта/ ситуационен план с отразена/и имотна/и граница/и на засегнатата/ите улица/и.

Член 8. Данни на Страните

Данни за ЕР:
Фирма: "Електроразпределение Юг"
ЕАД
Адрес: 4000 Пловдив, ул. "Хр. Г. Данов" №37
МОЛ: Карл Денк
ИН по ДДС: BG 115552190
ИН:115552190
Телефон за контакт: +359 (0) 700 1 0007
Факс: +359 (0) 32 99 00 10
E-Mail: info@elyug.bg
Банка: Ситибанк Н.А. София
IBAN: BG11 CITI 9250 1000 1091 17
BIC: CITIBGSF

Лице за контакт от КЕЦ Карнобат
Служител: Дянков
Телефон за контакт: 032302669

Данни за Клиента:
Фирма: ОБЩИНА
СУНГУРЛАРЕ
Адрес: гр. Сунгурларе,
ул. Георги Димитров" 2
МОЛ: Васил Панделиев
ИН по ДДС:
BG000057250
ИН:000057250
Телефон за контакт:
2230
Факс:
E-Mail: -
Банка:
IBAN:
BIC:

Член 9. Общи текстове

9.1. С подписването на настоящия предварителен договор Клиентът декларира, че е съгласен и приема Търговските условия на предварителните договори за присъединяване на Клиент към електроразпределителната мрежа на "Електроразпределение Юг" ЕАД, представляващи неразделна част от този предварителен договор.

9.2. Настоящият предварителен договор за обект Спортна площадка , с местонахождение с. Славянци , имот: УПИ II, кв. 26 , ЕКАТТЕ:67115 , към електроразпределителната мрежа на ЕР Юг, КЕЦКарнобат се сключи в два екземпляра, по един за всяка от страните.

9.3. Клиентът декларира, че с подписването на този Предварителен договор дава съгласието си ЕР Юг да

обработка личните му данни.

Приложение:

1. Искане за сключване на договор за присъединяване към електроразпределителната мрежа.
2. Търговски условия на предварителните договори за присъединяване на клиент към електроразпределителната мрежа на "Електроразпределение Юг" ЕАД.

За ЕР

**чл. 36а, ал.3
от ЗОП**


Николай Великов

Ръководи

**чл. 36а, ал.3
от ЗОП**

Златко Зл

Ръководител КЕЦКарнобат



За Клиента:

**чл. 36а, ал.3
от ЗОП**

7

Търговски условия на предварителните договори за присъединяване на обект на Клиент към електроразпределителната мрежа на "Електроразпределение Юг" ЕАД

Член 1. Предмет

Настоящите Търговски условия представляват неразделна част от сключваните от "Електроразпределение Юг" ЕАД (ЕР Юг) и Клиент индивидуални предварителни договори за присъединяване към електроразпределителната мрежа на ЕР Юг.

Член 2. Дефиниции

За целите на предварителния договор за присъединяване, използваните в същия и в настоящите Търговски условия понятия ще имат следното значение:

1. Граница на собственост на електрическите съоръжения – точки в конструкцията на предназначения за разпределение на електрическа енергия съоръжения в присъединявания обект, към които са свързани съоръженията за присъединяване. Границата на собственост на електрическите съоръжения се определя от начина на присъединяване и вида на съоръженията за присъединяване;
2. КЕВР – Комисия за енергийно и водно регулиране;
3. Електроразпределителна мрежа (ЕРМ) - съвкупност от електропроводи и електрически уредби с високо, средно и ниско напрежение, която служи за разпределение на електрическа енергия;
4. Клиент – физическо или юридическо лице – ползвател на електроразпределителната мрежа, снабдявано от такава мрежа;
5. Ниво на напрежение - номиналното напрежение в точката на измерване;
6. Предоставена мощност - максимална активна мощност, за която ЕР Юг осигурява на Клиента възможност за ползване на границата на собственост на електрическите съоръжения и се характеризира с ниво на номинално напрежение и брой на фазите, на които се доставя, при фактор на мощността не по-нисък от 0,9. При определянето на общата предоставена мощност не се отчита наличието на отделни машини и съоръжения, предизвикващи обратни въздействия върху параметрите на електроразпределителната мрежа и качеството на напрежението, дефинирани в БДС EN 50160.
7. Присъединена мощност - допустимата максимална активна мощност, съответстваща на преносните възможности на съответната мрежа и на съоръженията за присъединяване в мястото на присъединяване на обект на потребител;
8. Сервитутна зона - част от поземлен имот около мрежи и съоръжения на техническата инфраструктура, за която са въведени ограничения в режима на застрояване и ползване на поземления имот. Средства за търговско измерване (СТИ) – технически средства за измерване, които имат определени метрологични характеристики и са предназначени да се използват за измерване на величините при продажбата на електрическа енергия, самостоятелно или свързано с едно или повече технически средства;

Член 3. Цена за присъединяване и начин на плащане

3.1. Цената за присъединяване и начинът на нейното плащане се определя в окончателния договор за присъединяване съгласно НАРЕДБА № 6 от 24.02.2014 г. за присъединяване на производители и клиенти на електрическа енергия към преносната и разпределителните електрически мрежи във връзка с Наредба №1 от 18.03.2013 г. за регулиране на цените на електрическата енергия и съответното действащо решение на КЕВР;

3.2. Цената за присъединяване може да бъде определена по индивидуален проект, на база на действително извършените разходи за реализиране на присъединяването в следните случаи:

- За обекти от VII група с мощност над 400 kW;
- За обекти извън строителните граници на населените места и селищни образувания;
- В случаите на изграждане на присъединителни съоръжения по реда на чл.117 ал.5 от ЗЕ.

Член 4. Срок на предварителния договор. Сключване на окончателен договор

4.1. Предварителният договор влиза в сила от датата на неговото подписване и е със срок на действие 1 (една) година.

4.2. Клиентът се задължава преди изтичането на срока на Предварителния договор и след одобряване на инвестиционен проект и влязло в сила разрешение за строеж за изграждане или преустройство на присъединявания обект, да подаде писмено искане за сключване на договор за присъединяване (окончателен), към което е приложил всички документи, предвидени в чл. 15 от НАРЕДБА № 6 от 24.02.2014 г. за присъединяване на производители и клиенти на електрическа енергия към преносната и разпределителните електрически мрежи, включително одобрен и влязъл в сила подробен устройствен план (ПУП), придружен с ел.схема за имота, в който попада обекта за присъединяване.

4.3. В случай че Клиентът не изпълни задължението си по 4.2. по-горе, Предварителният договор се прекратява с изтичане на неговия срок и за присъединяване на Обекта се подава ново искане за проучване на условията за присъединяване.

Член 5. Задължения на страните

5.1. Клиентът се задължава:

- 5.1.1.** в процеса на проектиране на Обекта и съоръженията за присъединяване да се съобрази изцяло с посочените в

предварителния договор условия, технически параметри и начин на присъединяване;

- 5.1.2.** да съгласува писмено с ЕР Юг изготвените работни проекти за Обекта – в частта им, засягаща съоръженията за присъединяване, и за съоръженията за присъединяване, преди тяхното одобряване от компетентните административни органи по реда на ЗУТ, по отношение на предоставената мощност на границата на собственост; нивото на напрежение, броя на фазите, вида и техническите параметри на електрическите уредби и други съгласно действащите наредби и правила;
- 5.1.3.** да прехвърли възмездно на ЕР Юг собствеността или да учреди право на строеж или сервитутно право върху имоти/ части от имоти, частна собственост, необходими за изгражданите от ЕР Юг съоръжения за присъединяване съгласно разпоредбите на НАРЕДБА № 6 от 24.02.2014 г. за присъединяване на производители и клиенти на електрическа енергия към преносната и разпределителните електрически мрежи (Наредба №6), на ЗУТ и ЗЕ, като изпълнението на това задължение е задължително условие за сключване на окончателен договор за присъединяване.
- 5.1.4.** да окаже необходимото и достатъчно съдействие на ЕР Юг за удостоверяване и вписване на сервитутните права, възникващи в полза на ЕР Юг на основание чл.64 от ЗЕ при изграждане на съоръженията за присъединяване по настоящия договор, непосредствено след възникване на правата;
- 5.1.5.** при наличие на съществуващи съоръжения, чийто сервитут се засяга от присъединявания обект, да измести последните за своя сметка съгласно чл. 64, ал.5, във връзка с чл.73 ЗУТ. Работният проект се съгласува с КЕЦ и се одобрява по реда на ЗУТ, като страните сключват отделен договор за изместване, ако засегнатите енергийни съоръжения са собственост на ЕР;
- 5.1.6.** да подаде към ЕР Юг искане за сключване на договор за присъединяване в срок до една година от подписване на предварителния договор;
- 5.1.7.** за избягване на всякакво съмнение, Страните се съгласяват, че ЕР Юг има право да откаже да присъедини Обекта, в случай че Клиентът не е изпълнил задълженията си по предходните разпоредби, и да прекрати предварителния договор без да носи отговорност за причинени вреди и пропуснати ползи за Клиента;
- 5.1.8.** към заявлението за сключване на договор за присъединяване да приложи влязло в сила разрешение за строеж на Обекта за присъединяване, както и одобрен и влязъл в сила ПУП, придружен с ел.схема за имота, в който попада присъединяваният обект;
- 5.1.9.** за временно електроснабдяване на строителен обект за нуждите на строителството, да представя и сключен договор за присъединяване на изграждания обект, когато такъв се изисква;
- 5.1.10.** При наличието на отделни машини и съоръжения, предизвикващи обратни въздействия върху параметрите на електроразпределителната мрежа и качеството на напрежението, Клиентът е задължен да предостави информация на ЕР Юг с техническите параметри за отделните машини и съоръжения. В проекта на окончателния Договор е възможна промяна на условията за присъединяване, съобразно подадената по Клиента информация.

5.2. ЕР Юг се задължава:

- 5.2.1.** Да съгласува представените от Клиента работни проекти в 30 - дневен срок от представянето им, при условие, че тези проекти съответстват на нормативните изисквания за обхват и съдържание на инвестиционните проекти;
- 5.2.2.** Да издаде договор за присъединяване в сроковете, посочени в Наредба №6, при условие, че Потребителят е представил в указания срок валидни изискуеми документи за сключване на договор;

Член 6. Отговорност и обезщетения

- 6.1.** Всяка Страна отговаря за неизпълнението на поетите от нея задължения по реда, начина и в размера, определени в предварителния договор, настоящите Общи условия и в приложимите нормативни актове, като изправната Страна има право на обезщетение за претърпените в резултат от неизпълнението на изправната Страна вреди, които следва да бъдат доказани с надлежни доказателства.
- 6.2.** Някоя от Страните няма да отговаря за претърпени от другата Страна непреки вреди или за вреди, които не са произтекли от неизпълнение на задължение по предварителния договор, настоящите Общи условия и в приложимите нормативни актове.
- 6.3.** В случай че предварителният договор бъде изменен или прекратен по искане или по вина на Клиента, в следствие на което извършени от ЕР Юг до момента на промяната или прекратяването проектни и строителни работи стават излишни, същите остават за сметка на Клиента.

Член 7. Конфиденциалност

- 7.1.** Информацията, отнасяща се до някоя от страните, нейни свързани лица или дейности, обменена във връзка с договарянето или подписването на този предварителен договор или във връзка с неговите условия, дори ако информацията е предоставена след изтичането на срока на договора или след прекратяването му, следва да се използва добросъвестно.
- 7.2.** Страните следва да се въздържат от дейности, които могат да навредят на някоя от тях. В случай на информация, ясно обозначена или дефинирана като конфиденциална от някоя от страните, същата информация не може да бъде разкривана от другата страна или нейните представители на трети лица без изричното писмено съгласие на страната, която я е предоставила, освен ако това не се изисква от приложимото законодателство.
- 7.3.** Трети лица по смисъла на този текст са лица, които не са служители или консултанти на ЕР Юг или Клиента.
- 7.4.** За целите на настоящата разпоредба „конфиденциална информация“ не обхваща информация, която е станала публично достояние, без да се нарушава задължението за поверителност.

Член 8. Прекратяване на договора

- 8.1.** Предварителният договор се прекратява с изтичане на срока, за който е сключен.
- 8.2.** Предварителният договор може да бъде прекратен и в следните случаи:
 - 8.2.1.** по взаимно писмено съгласие на Страните;
 - 8.2.2.** едностранно по искане на Клиента с едномесечно писмено предизвестие;

- 8.2.3.** едностранно с писмено уведомление от страна на ЕР Юг, в случай че Клиентът не изпълни което и да е от задълженията си по настоящия Предварителен договор в определените за това срокове;
- 8.2.4.** едностранно от всяка от страните, при заличаването на някоя от Страните като юридическо лице;
- 8.2.5.** едностранно от всяка от страните, в случай че по отношение на някоя от страните бъде открито производство по несъстоятелност или ликвидация;
- 8.2.6.** при отнемане на лицензията за дейността разпределение на електрическа енергия на ЕР Юг;
- 8.2.7.** по решение на компетентен орган, овластен по силата на Закона за енергетиката или друг закон;
- 8.3.** В случай че Предварителният договор бъде прекратен, независимо от причината за прекратяването, процедурата за присъединяване също се прекратява, становището за условията и начина за присъединяване на Обекта се смята за невалидно.

Член 9. Непреодолима сила

- 9.1.** Случай на непреодолима сила представляват непредвидени и непредотвратими събития или комбинация от събития от извънреден характер, извън разумния контрол на Страните, възникнали след сключването на Предварителния договор като, но неограничаващи се до: война, саботаж, въстания, революция, бунт, експлозия, пожар, природни бедствия (наводнения, земетресения, гръм, буря, ураган, торнадо, проливен дъжд, градушка, свличане, срутвания на земни маси, заледявания, обледявания и др.).
- 9.2.** При наличие на непреодолима сила двете страни се задължават взаимно да се уведомяват във възможно най-кратки срокове за началото на обстоятелствата, както и да положат всички необходими усилия за намаляване или предотвратяване на вредите и последствията от непреодолимата сила.
- 9.3.** В случай че страната, позоваваща се на непреодолима сила, не изпрати уведомлението по 9.2, същата няма право да се позовава на непреодолима сила.
- 9.4.** Докато трае непреодолимата сила изпълнението на задълженията по Предварителния договор се спира.
- 9.5.** В случай че непреодолимата сила продължи повече от 180 (сто и осемдесет) дни, всяка от Страните има правото да прекрати Предварителния договор.

Член 10. Общи разпоредби

- 10.1.** Всички съобщения и уведомления между страните ще се разменят на посочените в предварителния договор адреси и лица за контакт;
- 10.2.** При промяна в адрес или лице за контакт, съответната страна е длъжна да уведоми другата страна за промяната в триденен срок от нейното настъпване. В противен случай всички съобщения и уведомления се считат за надлежно извършени
- 10.3.** За неуредените в предварителния договор и настоящите Търговски условия въпроси се прилага българското право. Нищожността на някоя клауза от договора или Търговските условия или на допълнително уговорени условия не води до нищожност на друга клауза или на договора или Търговските условия като цяло.
- 10.4.** За всеки спор относно съществуването и действието на сключения договор или във връзка с неговото нарушаване, включително спорове и разногласия относно действителността, тълкуването, прекратяването, изпълнението или неизпълнението му, страните уреждат отношенията си чрез споразумение. При непостигане на съгласие спорът се отнася за решаване пред компетентния съд.
- 10.5.** Клиентът няма право да бъде заместен в този договор или по някакъв начин да прехвърли част или всички права и/или задължения по него или по друг начин да се освободи от изпълнението му без предварително писмено съгласие от страна на ЕР, което не може да му бъде отказано неоснователно, при спазване разпоредженията на ЗЗД и другите материално правни норми на приложимото законодателство.
- 10.6.** Изменения и допълнения на Предварителния договор могат да бъдат правени само във формата на допълнителни писмени споразумения, подписани от двете Страни.
- 10.7.** При съгласие на страните в договора за присъединяване могат да бъдат направени промени спрямо условията на предварителния договор.
- 10.8.** Извън хипотезата на чл.10.7. по-горе, в договора за присъединяване могат да бъдат направени промени спрямо условията на предварителния договор, когато това се налага от обективни обстоятелства, възникнали след подписване на предварителния договор.

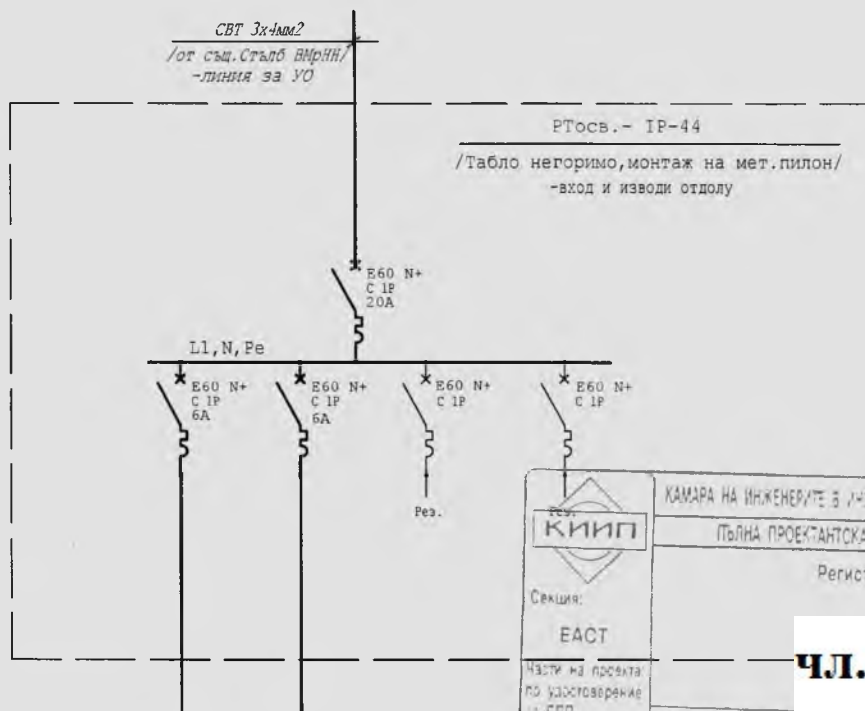
Тези Търговски условия са неразделна част от предварителните договори за присъединяване на Клиент към електроразпределителната мрежа на "Електроразпределение Юг" ЕАД и имат задължителна за Клиента и ЕР Юг сила.

Запознат съм и приемам Търговските условия на предварителните договори за присъединяване на Клиент към електроразпределителната мрежа на "Електроразпределение Юг" ЕАД

Клиент: У.И.
(подпис, печ)

Чл. 36а, ал.3
от ЗОП





КАМАРА НА ИНЖЕНЕРИТЕ В ИНВЕСТИЦИОННО ПРОЕКТИРАНЕ
 ПЪЛНА ПРОЕКТАНСКА ПРАВОСПОСОБНОСТ
 Регистрационен №: 04189
 Секция: ЕАСТ
 ЧАСТИ НА ПРОЕКТА ПО УДОСТОВЕРЕНИЕ
 ВАЖИ С ВАЛИДНО УДО

**чл. 36а, ал.3
от ЗОП**

Изводи	1	2	Общо
Брой осветители	2	2	
P/квт/	0,1	0,1	
Ином. /А/	1.0	1.0	Pr=1.0квт
Фаза	L1	L1	Ip=5.9а
Консуматор	I КЛОН	II КЛОН	
Кабел/Тип и сечение/	СВТ 3x2.5мм ²	СВТ 3x2.5мм ²	
	Осв. сп. пловачка		

Забележки:

1. Таблото да се изпълни в съответствие с изискванията на ВДС EN 60439-3
2. Изборът на автоматичните прекъсвачи е съобразен с токовете на к.с. спазени са изискванията за селективност
3. При замяна типа на апаратурата да се преизчисли схемата

*Ел. табло разпределително за осветление
/PTOСB.*

**чл. 36а, ал.3
от ЗОП**

"ИНВЕСТИЦИОННО ПРОЕКТИРАНЕ"

ВЪЗЛОЖИТЕЛ: ОБЩИНА СУНГУРЛАРЕ
 ЧАСТ: ЕЛЕКТРО
 ФАЗА: ТЕХНИЧЕСКИ ПРОЕКТ
 ПРОЕКТАНТ: ИНЖ. КИНЧО МАРИНОВ

**чл. 36а, ал.3
от ЗОП**

Прожектори с LED-50вт

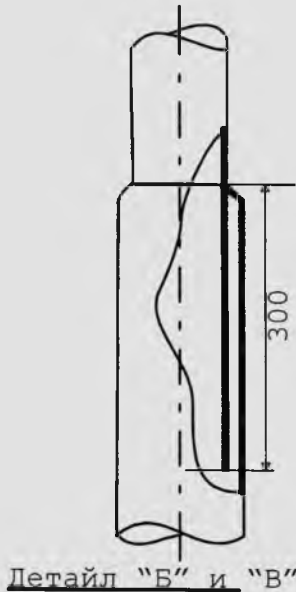
"П"профил №8 -L=1.5м

89

3250

	КАМАРА НА ИНЖЕНЕРИТЕ В ИНВЕСТИЦИОННО ПРОЕКТИРАНЕ
	ГЛЪБНА ПРОЕКТАНТСКА ПРАВОМОЩНОСТ
Секция:	
ЕАСТ	
Част от проекта по удостоверение за ПП	
ВАЖИ С ВАЛИДНО УДОСТОВЕРЕНИЕ ЗА ПП ЗА ТЕКУЩАТА ПЕРИОДА	

**чл. 36а, ал.3
от ЗОП**

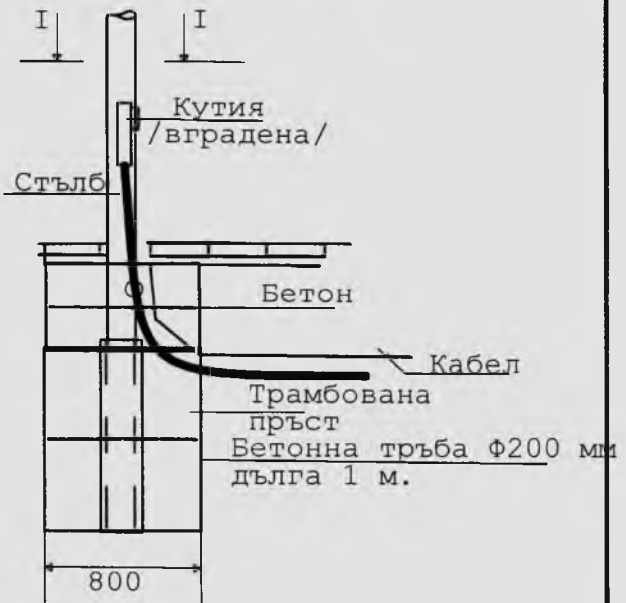


Детайл "Б" и "В"

4

3250

Детайл "А"
Изправяне на мачта



3250

9500

6

В

133

φ30

3000

700

А

100

Болт М8Х80ММ.
за заземление

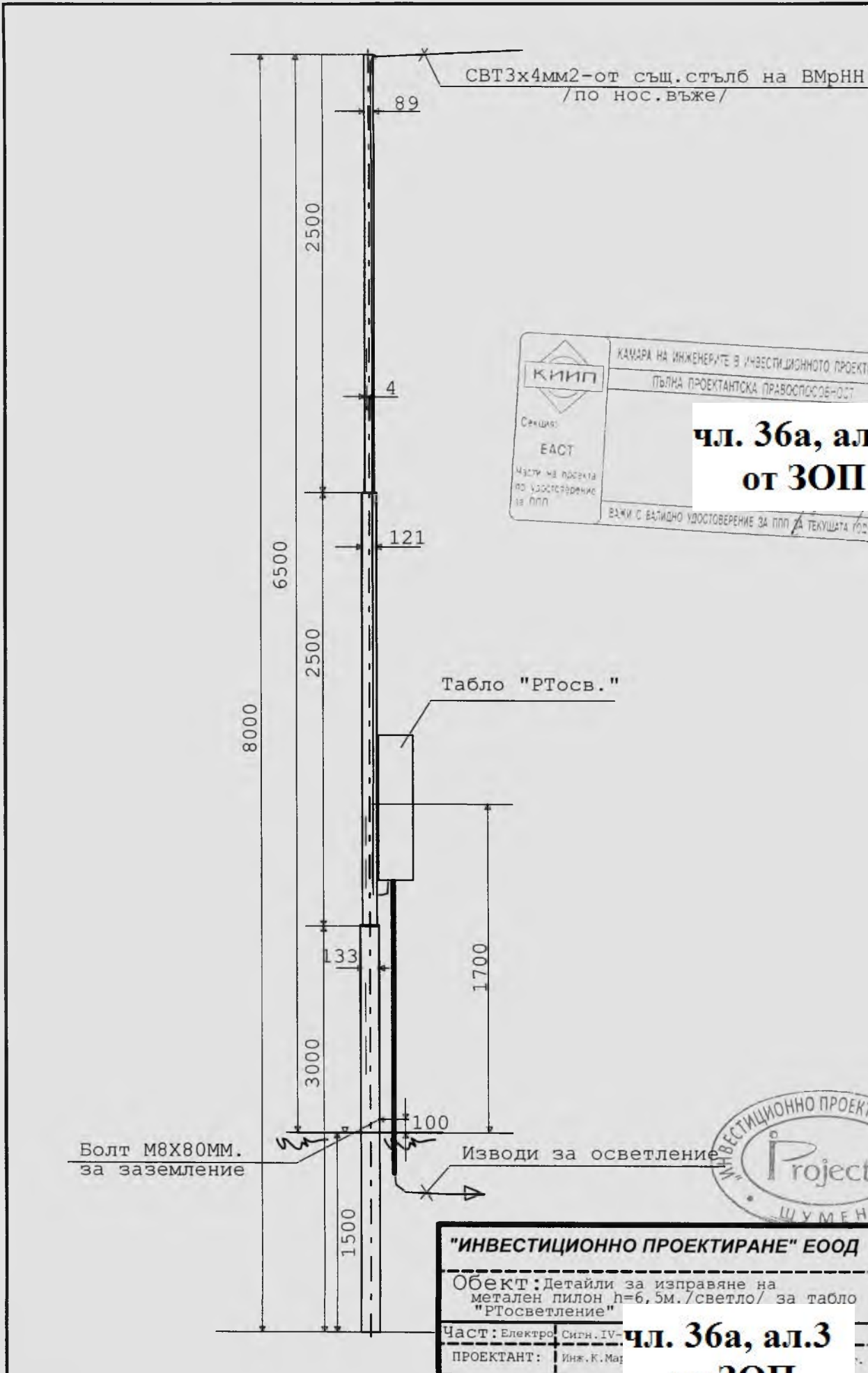
1500

Детайл за мач

**чл. 36а, ал.3
от ЗОП**

"ИНВЕСТИЦИОННО ПРОЕКТИРАНЕ" ЕООД	
ОБЕКТ: СПОРТНА ПЛОЩАДКА В С. СЛАВЯНЦИ, ОБЩИНА СУНГУРЛАРЕ	
ВЪЗЛОЖИТЕЛ: ОБЩИНА СУНГУРЛАРЕ	Приложение № 2
ЧАСТ: ЕЛЕКТРО	
ФАЗА: ТЕХНИЧЕСКИ ПРОЕКТ	
ПРОЕКТАНТ: ИНЖ. КИНЧО МАРИНО	

**чл. 36а, ал.3
от ЗОП**



КАМАРА НА ИНЖЕНЕРАТЕ В ИНВЕСТИЦИОННОТО ПРОЕКТИРАНЕ
 ПЪЛНА ПРОЕКТАНТСКА ПРАВОСПОСОБНОСТ

КНИП
 Секция:
 ЕАСТ
 Част от проекта по удостоверение за ПП

ВАЖНО: С ВАЛИДНО УДОСТОВЕРЕНИЕ ЗА ПП /А ТЕКУЩАТА ГОДИНА

**чл. 36а, ал.3
от ЗОП**



"ИНВЕСТИЦИОННО ПРОЕКТИРАНЕ" ЕООД

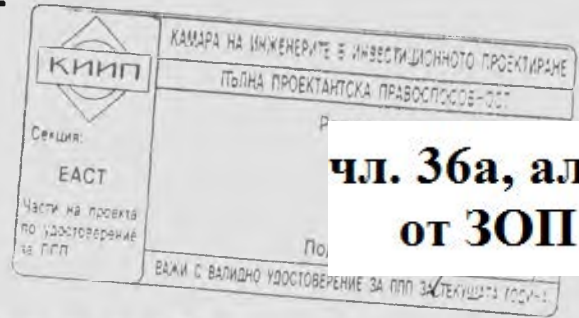
Обект: Детайли за изправяне на метален пилон h=6,5м./светло/ за табло "РТосветление"

Част: Електро Сигн. IV

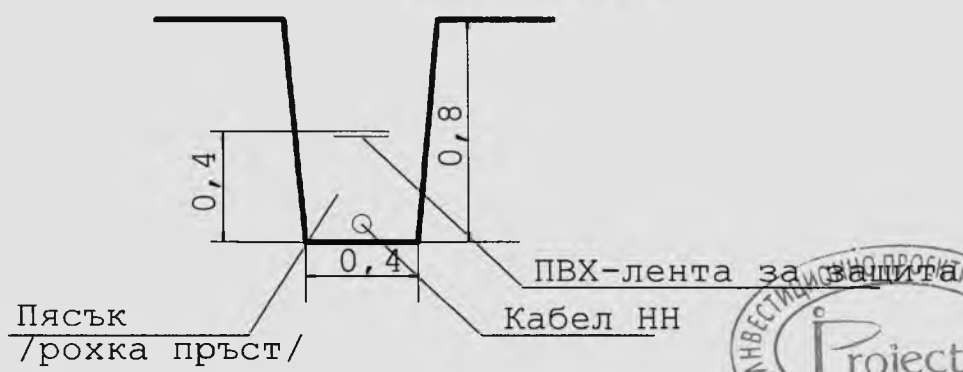
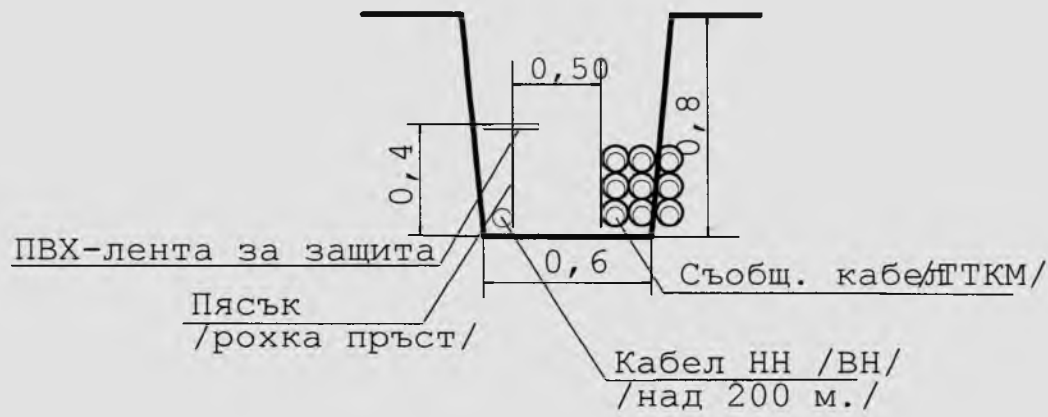
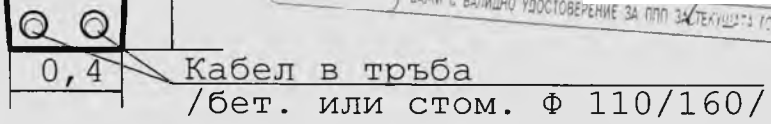
ПРОЕКТАНТ: Инж. К. Маг

**чл. 36а, ал.3
от ЗОП**

Пътно платно



**чл. 36а, ал.3
от ЗОП**

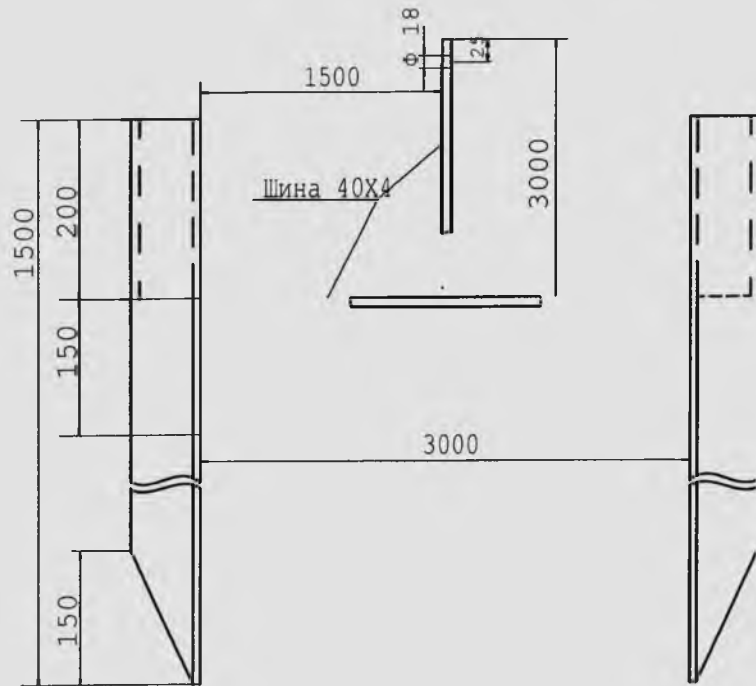


"ИНВЕСТИЦИОННО ПРОЕКТИРАНЕ" ООД	

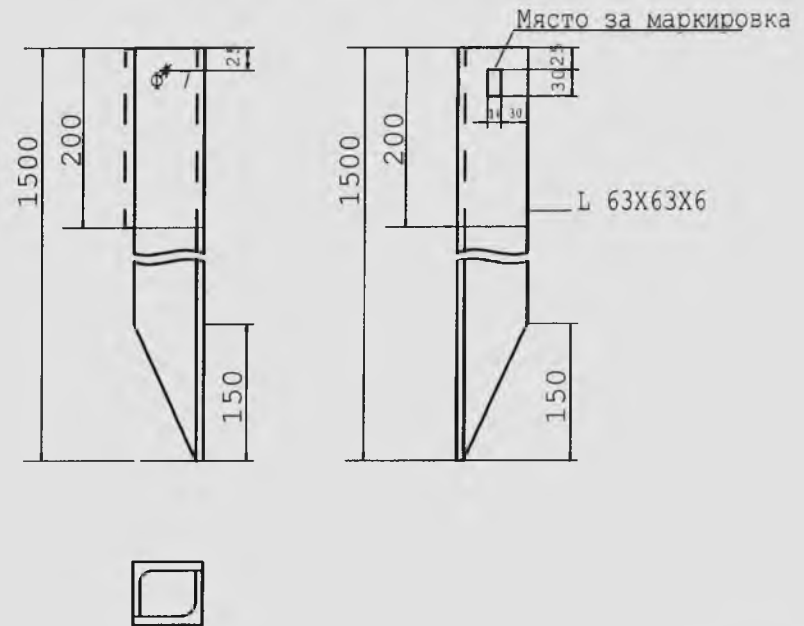
Детайли: Отстояния - ситуации	
Част: Електро	Сигн. IV-
ПРОЕКТАНТ:	инж. К. Мари

**чл. 36а, ал.3
от ЗОП**

Вертикален заземител - двоен



Вертикален заземител - единичен



	КАМАРА НА ИНЖЕНЕРИТЕ В ИНВЕСТИЦИОННО ПРОЕКТИРАНЕ
	ПЪЛНА ПРОЕКТАНТСКА ПРАВОСПОСОБЕНОСТ
Секция:	Регистрационен №: 04289
ЕАСТ	инж. КИИЧО
Частта на проекта по удостоверение за ПП	ВАЖИ С ВАЛИДНО

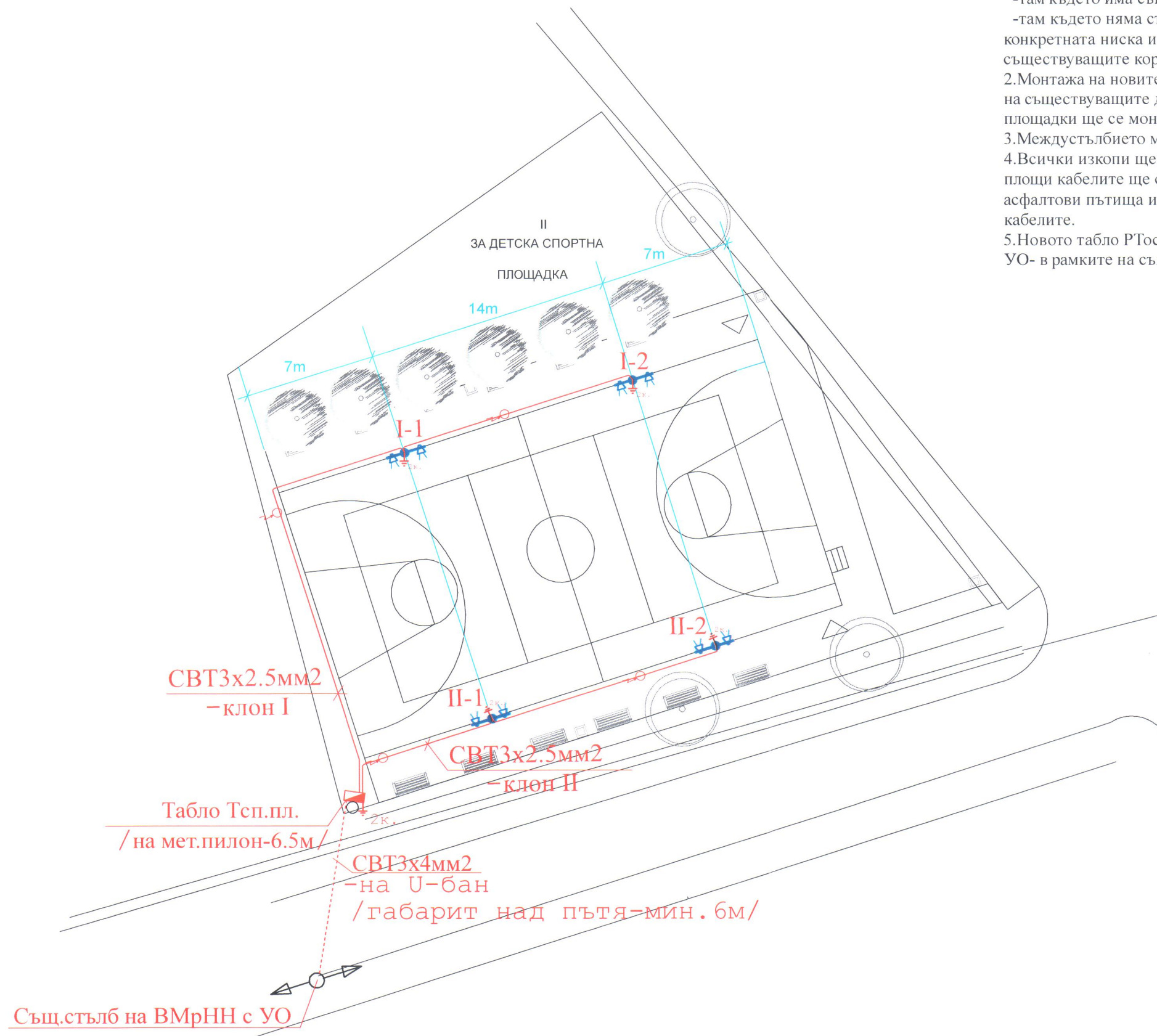
чл. 36а, ал.3 от ЗОП

ИНВЕСТИЦИОННО ПРОЕКТИРАНЕ ЕООД	
Детайл: Заземление	
Част: Електро	Сигн. IV-4-
ПРОЕКТАНТ:	Инж. К. Марино

чл. 36а, ал.3 от ЗОП

ЗАБЕЛЕЖКИ

- Трасетата на новопроектираните кабели да се съобразят със:
 - там където има съществ.кабели-по съществуващите трасета
 - там където няма съществуващи кабели-трасетата да се съобразят с конкретната ниска и висока растителност,като се заобиколят съществуващите коренови системи.
- Монтажа на новите осветителни тела също да се съобрази с наличието на съществуващите дървесни насаждения.Осветителите на спортните площадки ще се монтират непосредствено зад оградата на сп.площадка.
- Междустълбието между мачтите за осветление на сп.площадка- 14м .
- Всички изкопи ще бъдат с размери 0.8/0.4м.В свободните и тревни площи кабелите ще се защитят с PVC сигнална лента.При пресичане на асфалтови пътища и алеи ще се положат PVC тр.Ф50мм за защита на кабелите.
- Новото табло РТосв. ще се захрани от същ.стълб на ВМрНН-линията за УО- в рамките на съществ. присъединени мощности.

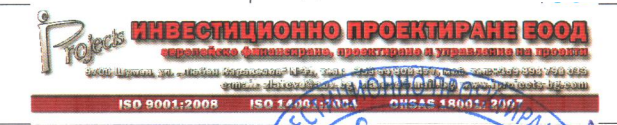


ОЗНАЧЕНИЯ

- ел.разпределително табло
- мачта,Н=9,5м с 2бр.прожектори с LED-50вт
- кабел НН в тръба
- шурф
- заземление с 2к.63/63/6-1.5м-Rз<10ома

Съгласували:

Част:	Проектант:	чл. 36а, ал.3 от ЗОП
Геодезия и ВП	инж. Ник	
ПиБ/ПБЗ/ПБ	л.арх. Ир.С	
ПУСО	инж. Диян	



ОБЕКТ: СПОРТНА ПЛОЩАДКА В С. СУНГУРЛАРЕ	чл. 36а, ал.3 от ЗОП
ВЪЗЛОЖИТЕЛ: Община Сунгурлар	
ЧЕРТЕЖ: Осветление сп.площадка	

Печат на проекта :

 Секция: ЕАСТ	КАМАРА НА ИНЖЕНЕРИТЕ В ИНВЕСТИЦИОННО ПРОЕКТИРАНЕ	чл. 36а, ал.3 от ЗОП
	ПЪЛНА ПРОЕКТАНТСКА ПРАВОСПОСОБНОСТ	
Части на проекта по удостоверение за ПП	Подп.	ВАЖИ С ВАЛИДНО УДОСТОВЕРЕНИЕ ЗА ПИП ЗА ТЕКУЩАТА ГОДИНА

ЧАСТ: Електро	чл. 36а, ал.3 от ЗОП	
Проектант:		инж. К. Маринов
Управител:		инж. Диян Златев

ISO 9001:2008

ISO 14001:2004

ОHSAS 18001: 2007

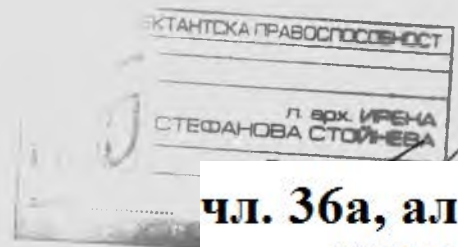
ОБЕКТ: СПОРТНА ПЛОЩАДКА В С.СЛАВЯНЦИ, ОБЩИНА СУНГУРЛАРЕ

ВЪЗЛОЖИТЕЛ: ОБЩИНА СУНГУРЛАРЕ

ИЗПЪЛНИТЕЛ: „ИНВЕСТИЦИОННО ПРОЕКТИРАНЕ“ ЕООД

ФАЗА: ТЕХНИЧЕСКИ ПРОЕКТ


ЧАСТ: ПБ



ПРОЕКТАНТ: **чл. 36а, ал.3**
от ЗОП
/ л. арх. Ир. Стойанова /



УПРАВИТЕЛ: **чл. 36а, ал.3**
от ЗОП
/ инж. Диян Златев /



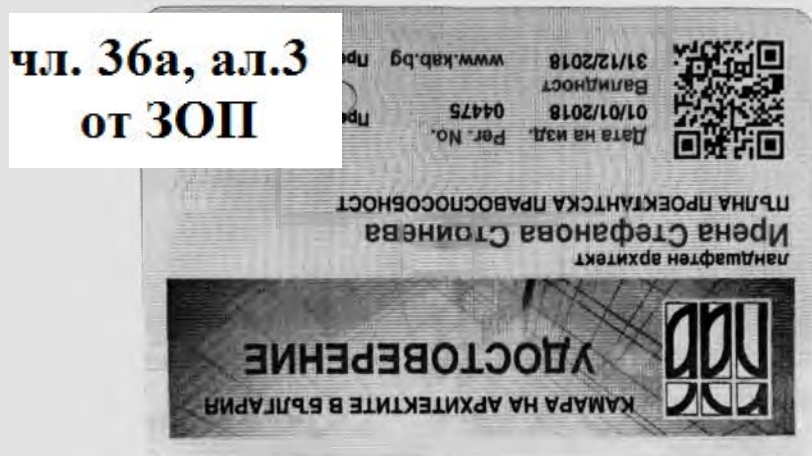
ВЪЗЛОЖИТЕЛ: **чл. 36а, ал.3**
от ЗОП

Съгласували проектанти:

Геодезия и ВП
Електро
ПиБ /ПБЗ
ПУСО

инж. Николай Ненов
инж. Кинчо Маринов
л. арх. Ирена Стойанова
инж. Диян Златев.....

чл. 36а, ал.3
от ЗОП



Алианц България
Застрахователно акционерно дружество

Общо застраховане

МСБ

ЗАСТРАХОВАТЕЛНА ПОЛИЦА № 13180182700000009

"Алианц България" – Застрахователно Акционерно Дружество на основание предложение от Застрахования и срещу платена застрахователна премия застрахова професионалната отговорност на Застрахования по начин и условия, както следва:

ВИД ЗАСТРАХОВКА:	Професионална отговорност в проектирането и строителството
ЗАСТРАХОВАТЕЛ:	ЗАОД "Алианц България", бул. "Княз Дондуков" № 59, 1504 София ДДС № BG040638060, ЕИК : 040638060
ЗАСТРАХОВАН:	ИНВЕСТИЦИОННО ПРОЕКТИРАНЕ ЕООД ЕИК: 201495727 Адрес : гр./с. ШУМЕН, п. код 9700, ЛЮБЕН КАРАВЕЛОВ, №31, представявано от ДИЯН ЗЛАТЕВ
ДЕЙНОСТ НА ЗАСТРАХОВАНИЯ:	Проектант , Категория строежи: I
СРОК НА ЗАСТРАХОВАТЕЛНИЯ ДОГОВОР:	1 година от 00:00 часа на 24.02.2018г. до 24:00 часа на 23.02.2019 г.
РЕТРОАКТИВНА ДАТА:	02.02.2013 г.
ЗАСТРАХОВАТЕЛНО ПОКРИТИЕ:	Съгласно действащата нормативна уредба и приложимите Общи условия по застраховката
ЗАСТРАХОВАТЕЛНИ СУМИ:	150,000.00 BGN за всяко едно събитие. 300,000.00 BGN в агрегат за срока на застраховката.
САМОУЧАСТИЕ НА ЗАСТРАХОВАНИЯ:	10.00 % (десет процента), но не по-малко от 1,000.00 BGN (хиляда BGN) от всяка щета.
ЗАСТРАХОВАТЕЛНА ПРЕМИЯ:	300.00 BGN (триста BGN)
ДАНЪК ПО ЗДЗП:	6.00 BGN (шест BGN)
ОБЩА ДЪЛЖИМА СУМА:	306.00 BGN (триста и шест BGN)
СРОК ЗА ПЛАЩАНЕ:	24.02.2018 г. 153.00 BGN в т.ч. премия 150.00 BGN и данък 3.00 BGN 24.08.2018 г. 153.00 BGN в т.ч. премия 150.00 BGN и данък 3.00 BGN

Писменото предложение или искане до застрахователя за сключване на застрахователен договор и писмените отговори на застрахования и/или застрахования на поставени от застрахователя въпроси относно обстоятелства, имащи значение за естеството и размера на риска, общите условия на застраховката, приложенията, добавъците и други писмени договорености между страните (ако има такива), представляват неразделна част от настоящата полица.

С подписа си по-долу Застрахованият удостоверява, че е съгласен и приема общите условия към настоящата полица, екземпляр от които са му предадени към момента на подписване на полицата, както и че му е предоставена информация относно Застрахователя по чл. 324 ал.1 от Кодекса за застраховане.

В случай на неплащане или непълно плащане на дължима вноска от застрахователната премия, застраховката се прекратява към 24.00 часа на 15-ия ден, считано от датата на съответния падеж, посочен в застрахователната полица.

ДАТА И МЯСТО НА ИЗДАВАНЕ

ЗАСТРАХОВАТЕЛ:

чл. 36а, ал.3
от ЗОП

ЗАСТРАХОВА

чл. 36а, ал.3
от ЗОП

ЕООД/

Президент: Г. ШУМЕН - ГЕНЕРАЛНА АГЕНЦИЯ ШУМЕН ООД, гр./с. ШУМЕН, п. код 9700, ХРИСТО БОТЕВ, № 12, А.Л. №: 37000000

№ 1422186

ПЛАМЕН ЯОРДАНОВ ГАНЕВ

Оригинал

Allianz 

НАРЕДБА № 13-1971 от 29

октомври 2009 г.

**за строително-технически правила и
норми за осигуряване на безопасност при
пожар (Обн., ДВ, бр. 96 от 2009 г.; попр.,
бр. 17 от 2010 г.; изм., бр. 101 от 2010 г.;
изм. и доп., бр. 75 от 2013 г. и бр. 69 и 89
от 2014 г.; изм., бр. 8 от 2015 г.; изм. и доп.
ДВ, бр.2 от 8 Януари 2016г., изм. и доп. ДВ,
бр.1 от 3 Януари 2017г.)**

ОБЕКТ: СПОРТНА ПЛОЩАДКА В С.СЛАВЯНЦИ, ОБЩИНА СУНГУРЛАРЕ

ВЪЗЛОЖИТЕЛ: ОБЩИНА СУНГУРЛАРЕ

ЧАСТ: ПОЖАРНА БЕЗОПАСНОСТ

ФАЗА: ТЕХНИЧЕСКИ ПРОЕКТ

О Б Я С Н И Т Е Л Н А З А П И С К А

1. ОСНОВАНИЕ ЗА ПРОЕКТИРАНЕ

Настоящата разработка се извършва по искане на Възложителя на база:

- Закон за устройство на териториите
- Наредба № 13-1971 от 29 октомври 2009 г. за строително-технически правила

и норми за осигуряване на безопасност при пожар.

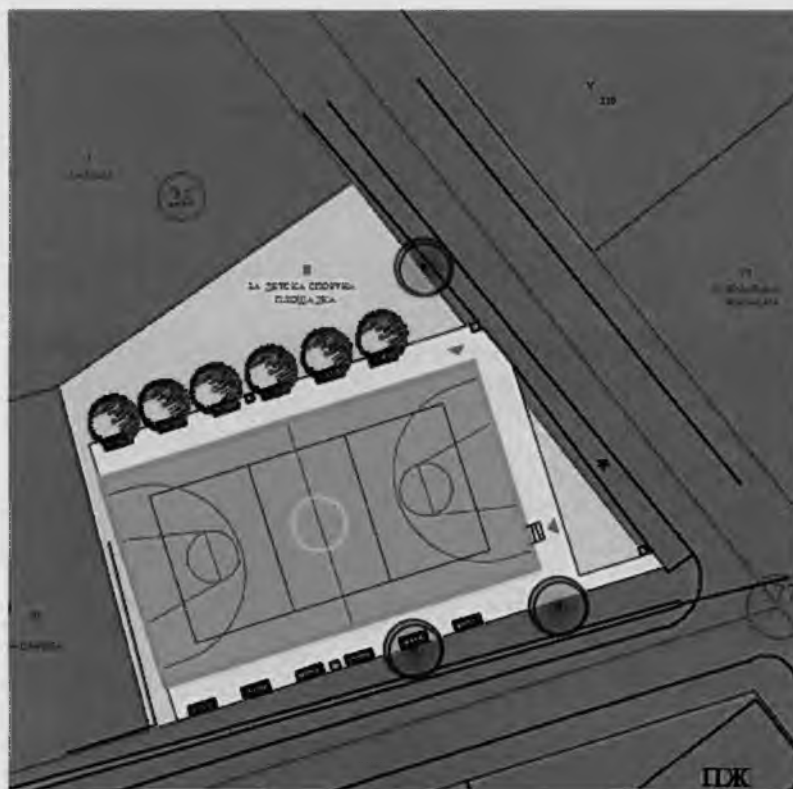
- Наредба за съществените изисквания към строежите и оценяване на строителните продукти.

**2. ОБХВАТ И СЪДЪРЖАНИЕ НА ЧАСТ “ПОЖАРНА БЕЗОПАСНОСТ”
НА ИНВЕСТИЦИОННИЯ ПРОЕКТ, ЧАСТ ПАРКОУСТРОЙСТВО И
БЛАГОУСТРОЙСТВО**

Съгласно чл. 4 на НАРЕДБА № 13-1971 от 29 октомври 2009 г. за строително-технически правила и норми за осигуряване на безопасност при пожар инвестиционният проект на строежа съдържа част “Пожарна безопасност” с обхват и съдържание съгласно приложение № 3 към наредбата, в която се включват пасивните и активните мерки за на защита и приетите технически решения за осигуряване на пожаробезопасната експлоатация на строежа.

2.1. Пасивни мерки за пожарна безопасност

Схема зелени площи



2.1.1. Проектни обемно-планировъчни и функционални показатели на строежа

Предмет на проекта по част Паркоустройство и благоустройство е изграждането на модерна мултифункционална спортна площадка, която съчетава няколко вида спорт, а именно – минифутбол, баскетбол, волейбол и хандбал.

Достъпът до новопроектираното комбинирано игрище е решен с алеи от изток, едната северно от площадката, а другата южно. Цялата зона е решена с асфалтова настилка.

Мултифункционалната площадка е с размери 15/27м и е с ярка трислойна акрилна настилка с гумена подложка.

Комбинираната спортна площадка ще бъде обезопасена, чрез изграждането на специална оградна система. Тя е с обща височина от 400см, като в зоните зад вратите ще бъде подсилена с двойна мрежа на височина 200см. Оградата ще бъде монтирана върху ивичен бетонен фундамент, който ще играе роля и на подпорна стена в южната част на спортното игрище. Входовете към площадката са два – един от север и един от изток, който е със стъпала.

В рамките на площадката ще бъдат разположени 12 пейки с облегалка и подлакътници, които са напълно съобразени с изискванията залегнали в Наредба № 4 от 1 юли 2009 г. за проектиране, изпълнение и поддържане на строежите в съответствие с изискванията за достъпна среда за населението, включително за хората с увреждания, а именно височина на седалките 50см, височина на подлакътниците 70см и 4 кошчета за смет.

В проектното решение се предвижда и засаждането на 6 широколистни дървета, които са с подчертано благоприятно въздействие върху човешкия организъм, а именно отделят фитонциди и по-големи количества кислород.

За създаване на завършена среда за спорт се предвижда и изграждането на подходяща осветителна енергоспестяваща инсталация.

2.1.2. Клас на функционална пожарна опасност:

Клас/подклас функционална пожарна опасност на строежа – Ф2/Ф2.3

2.1.3. Степен на огнеустойчивост на строежа

Към приложените елементи и съоръжения този критерий не е приложим.

2.1.4. Класове по реакция на огън на строителните материали за конструктивни елементи:

Основни характеристики и технически данни на строителните продукти и материали, свързани с удовлетворяване на изискванията за пожарна безопасност

Огнеустойчивост на строителните конструкции и елементи :

носимоспособност (R); непроницаемост (E); изолираща способност (I);

излъчване (W); съпротивление при удар (M); пропускане на дим(S)

Класификацията на строителните продукти по реакция на огън в зависимост от приноса им за развитието на неконтролирано горене :

1.клас А1 - за негорими продукти, които нямат принос за развитието на неконтролирано горене;

2.клас А2 - за негорими продукти с изключително ограничен принос за неконтролирано горене;

3.клас В - за продукти с много ограничен принос за неконтролирано горене;

4.клас С - за продукти с ограничен принос за неконтролирано горене;

5.клас D - за продукти с приемлив принос за неконтролирано горене;

6.клас Е - за продукти със значителен принос към неконтролирано горене;

7.клас F - а продукти с много значителен принос към неконтролирано горене;

Специфичният характер на проектираните строително-монтажни работи определят класа по реакция на огън за всички строителни и други материали използвани в строежа.

Правилния подбор на строителни продукти и материали по отношение на огнеустойчивост и по реакция на огън и спазването на технологията за използването, влагането или полагането им, гарантират постигането на високо ниво на пожарна безопасност.

2.2. Активни мерки за пожарна безопасност

Функционална част

Площ на разработката – 862.5 м²

2.2.1. Функционални показатели за водоснабдяване за пожарогасене.

За строеж СПОРТНА ПЛОЩАДКА В С.СЛАВЯНЦИ, ОБЩИНА СУНГУРЛАРЕ кв.26 от клас/подклас функционална пожарна опасност Ф2/Ф2.3, функционалните показатели за водоснабдяване за пожарогасене ще се определят съгласно изискванията на

чл.170 от Наредба №Із–1971 за строително-технически правила и норми за осигуряване на безопасност при пожар: в населено място с по-малко от 1000 жители се изискват надземни или подземни пожарни хидранти с номинален диаметър не по-малък от 80 мм, разположени на защитени и обозначени места, на разстояние един от друг на не повече от 200м.

Те не касаят обекта, предмет на нашета разработка, тъй като типа и категорията му не изискват наличие на такива.

Наличието, изправността, поддържането и сезонното обслужване на пожарните хидранти е задължение на дружеството експлоатиращо ВиК мрежите на населеното място.

Изгражданите елементи, предмет на инвестиционния проект, не изискват прилагане на други активни мерки за пожарна безопасност по Наредба №-Із-1971 от 2009г.

2.2.2.Продукти с оценено и удостоверено съответствие касаещи пожарната безопасност

Спортната площадка предмет на инвестиционния проект не съдържат такива продукти.

3. ОРГАНИЗАЦИЯ НА ПОЖАРНАТА БЕЗОПАСНОСТ

Пожарната безопасност изисква създаване на организация и набелязване на организационни мерки за полагане на постоянни грижи по поддържането в добро състояние на изградената инфраструктура и недопускане на действия или бездействия, които водят до увреждането или унищожаването ѝ.

Състоянието и пропускателната способност на изградената улична мрежа и достъпът на противопожарни автомобили и техника до **зелените площи** в кв.26 са в прерогативите на Община Сунгурларе.

Контрол върху изпълнението на мероприятията, предвидени в отделните части на инвестиционния проект в тази насока и финансовото им осигуряване е задължение на Община Венец.

Чертежите към активните мерки за пожарна безопасност за евакуация, които в конкретния случай са неприложими.



**чл. 36а, ал.3
от ЗОП**

Съставил:

/ л.арх. Ирена Стойнева /

Съгласували проектантите:

ПиБ и ПБЗ
Геодезия и ВП
Електро
ПУСО

л.арх. Ирена Стойнева
инж. Николай Ненов
инж. Кинчо Маринов
инж. Диян Златев

**чл. 36а, ал.3
от ЗОП**